

SENTIER PÉDESTRE LAROCHETTE ECHTERNACH



DESCRIPTION DU SENTIER

Les auberges de jeunesse sont accessibles par plusieurs sentiers de randonnée avec différents balisages. À chaque changement de balisage, un panneau de signalisation indique la direction à suivre. Le parcours commence à l'auberge de jeunesse de Larochette et mène par le centre du village (changement de balisage). Nous suivons ensuite le fameux sentier Mullerthal Trail jusqu'au lieu appelé « Blummendall » (changement de balisage). Le sentier du Mëllerdall nous conduit à travers la forêt « Marscherwald » et nous permet de découvrir des formations rocheuses. Nous continuons notre trajet en direction de Kobenbourg. Une fois arrivés à Kasselt (changement de balisage), nous prenons le sentier Fred Welter jusqu'à la forêt de Liembierg (changement de balisage). De là, nous reprenons le sentier du Mëllerdall et dépassons « l'Armeslee » et la « Daxelee » en nous dirigeant vers Scheidgen. Le sentier nous mène ensuite à la vallée en passant par Lauterborn. Notre destination finale est le lac d'Echternach, où nous suivons le sentier des auberges de jeunesse jusqu'à l'auberge située près du lac.

Alternative plus courte avec utilisation des transports publics :

Larochette - Mullerthal (environ 20 km) : vous suivez le circuit de randonnée et quittez l'itinéraire initial dans la forêt « Marscherwald » (près de Kobenbuer) pour arriver au village Mullerthal. Le chemin passe par la source de « Kallektuffquell » ainsi que par la célèbre cascade « Schiessentümpel ». Vous pouvez prendre le bus depuis l'arrêt « Müllerthal/Mölldall » jusqu'à l'arrêt « Echternach, Gare Centre » environ 18 minutes de trajet.

SENTIERS & BALISAGES

- Sentier des auberges de jeunesse
- Mullerthal Trail
- Sentier Fred Welter
- Sentier du Mëllerdall

INFOS SENTIER

- 31,4 km
- ca. 8,5 heures
- ↗ 440 m ↘ 540 m
-

PANNEAUX



CARTES DE RANDONNÉE

- ACT R6 1:20.000
- Carte de randonnée Mullerthal Trail

Pour télécharger le fichier GPX et pour consulter la carte de la randonnée, veuillez scanner le QR code :



Les Auberges de Jeunesse Luxembourgeoises a.s.b.l. Centrale administrative

2, rue du Fort Olisy
L-2261 Luxembourg
T. (+352) 26 27 66 200
animation@youthhostels.lu
youthhostels.lu

ABSENCE DE BALISAGE, BESOIN D'AIDE SUR LA ROUTE ? MERCI DE NOUS EN INFORMER !



TRANSPORT PUBLIC

- mobiliteit.lu
- Gratuit pour tous à travers le pays

Auberge de jeunesse Larochette
N 49°47.363' E 006°13.079'
45, Osterbour
L-7622 Larochette
T. (+352) 26 27 66 550
larochette@youthhostels.lu
youthhostels.lu/larochette

Auberge de jeunesse Echternach
N 49° 48.103' E 006° 24.925'
100, rue Grégoire Schouppe
L-6479 Echternach
T. (+352) 26 27 66 400
echternach@youthhostels.lu
youthhostels.lu/echternach

HIKING TRAIL LAROCLETTE ECHTERNACH



TRAIL DESCRIPTION

The paths of the youth hostels wind through several trails with various types of signposting. A sign indicates the direction at each change of signposting. The journey begins at the youth hostel in Larochette leading towards the town center (change of signposting). We then follow the Mullerthal Trail to the Blummendall (change of signposting). The 'Möllerdal' trail takes us through the forest 'Marscherwald' and past rock formations. Continuing in the direction of Kobenbour, we arrive at Kasselt (change of signposting) and proceed to the 'Fred Welter' trail in Liembierg forest (change of signposting). Once more, we resume the 'Möllerdal' trail and cross the 'Armeslee' and 'Daxelee' towards Scheidgen. The path leads us down through Lauterborn to the valley. Finally, we reach the lake in Echternach. At the lake's entrance, we follow the youth hostel path to the hostel located next to the lake.

Short option using public transport:

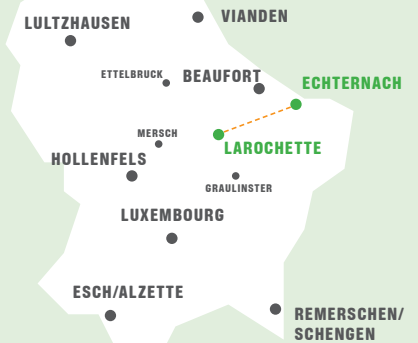
Larochette - Mullerthal (approx. 20 km): Follow the hiking trail and deviate from the original route in the 'Marscherwald' forest (near Kobenbuer) to reach the village Mullerthal. The route passes by the 'Kallektuffquell' and the famous 'Schiesstümpel'. Take the bus from the 'Mullerthal/Möllerdal' station to the 'Echternach, Gare Centre' stop.

approx. 18 minutes journey.

**MISSING SIGNS,
ISSUES ON THE
TRAIL?
KINDLY INFORM US!**

Les Auberges de Jeunesse
Luxembourgeoises a.s.b.l.
Centrale administrative

2, rue du Fort Olisy
L-2261 Luxembourg
T. (+352) 26 27 66 200
animation@youthhostels.lu
youthhostels.lu



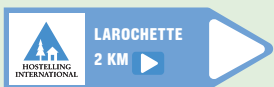
TRAILS & SIGNPOSTING

- Youth hostels hiking trail
- Mullerthal Trail
- Fred Welter trail
- Möllerdal trail

TRAIL INFORMATION

- 31,4 km
- approx. 8,5 hours
- \uparrow 440 m \downarrow 540 m
-

PANELS



HIKING MAPS

ACT R6 1:20.000

Hiking map Mullerthal Trail

To download the GPX file and view the trail map, please scan the QR code:



PUBLIC TRANSPORT

- mobiliteit.lu
- Free for everyone across the country

Youth hostel Larochette
N 49°47.363' E 006°13.079'
45, Osterbour
L-7622 Larochette
T. (+352) 26 27 66 550

larochette@youthhostels.lu
youthhostels.lu/larochette







Youth hostel Echternach
N 49° 48.103' E 006° 24.925'
100, rue Grégoire Schoupe
L-6479 Echternach
T. (+352) 26 27 66 400

echternach@youthhostels.lu
youthhostels.lu/echternach



WANDERTOUR LAROCHETTE ECHTERNACH



WEGBESCHREIBUNG

Die Touren der Jugendherbergen führen über verschiedene Wanderwege mit unterschiedlicher Markierung. Bei jedem Wechsel der Markierung gibt ein Schild die Richtung an. Der Weg  beginnt bei der Jugendherberge in Larochette und führt zum Dorfzentrum (Markierungswechsel). Anschließend folgen wir dem Mullerthal Trail  bis zum „Blummedall“ (Markierungswechsel). Der Wanderweg „Möllerdall“  führt uns durch den Marscherwald und an Felsformationen vorbei in Richtung Kobenbour. Nach unserer Ankunft in Kasselt (Markierungswechsel) nehmen wir den Wanderweg „Fred Welter“  zum Liembierg-Wald (Markierungswechsel). Danach folgen wir erneut dem „Möllerdall“ Wanderweg  und passieren die „Armeslee“ und „Daxelee“, während wir uns nach Scheidgen bewegen. Der Pfad führt uns durch Lauterborn ins Tal. Schließlich erreichen wir den Echternacher See. Am Seeufer folgen wir dem Jugendherbergsweg  zur Herberge, die sich direkt am See befindet.





Kürzere Alternative mit Nutzung öffentlicher Verkehrsmittel:

Larochette - Müllertal (ca. 20 km): Sie folgen dem Wanderweg und verlassen die ursprüngliche Route im „Marscherwald“ (in der Nähe von Kobenbuer), um in die Ortschaft Müllertal zu gelangen. Die Strecke führt vorbei am „Kallektuffquell“ und dem berühmten „Schiessentümpel“. Nehmen Sie den Bus  von der Haltestelle „Mullerthal/Möllerdall“ bis zur Haltestelle „Echternach, Gare Centre“.  etwa 18 Minuten Fahrzeit.







**FEHLENDE WEG-
MARKIERUNGEN,
PROBLEME
ENTLANG DER
ROUTE?
BITTE TEILEN SIE UNS
DIES MIT!**



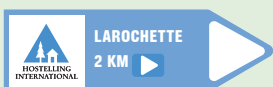
WEGE & MARKIERUNGEN

-  Wanderweg der Jugendherbergen
-  Mullerthal Trail
-  Fred Welter Wanderweg
-  Möllerdall Wanderweg

TOURDETAILS

-  31,4 km
-  ca. 8,5 Stunden
-   440 m  540 m
- 

WEGWEISER



WANDERKARTEN


ACT R6 1:20.000

Wanderkarte Mullerthal Trail

Um die GPX-Datei herunterzuladen und die Wanderkarte anzusehen, scannen Sie bitte den QR-Code:




ÖFFENTLICHE VERKEHRSMITTEL

-  mobilitet.lu
-  Kostenlos für alle im ganzen Land

 **Jugendherberge Larochette**
N 49°47.363' E 006°13.079'
45, Osterbour
L-7622 Larochette
T. (+352) 26 27 66 550

larochette@youthhostels.lu
youthhostels.lu/larochette

 **Jugendherberge Echternach**
N 49° 48.103' E 006° 24.925'
100, rue Grégoire Schouppe
L-6479 Echternach
T. (+352) 26 27 66 400

echternach@youthhostels.lu
youthhostels.lu/echternach

