

SENTIER PÉDESTRE ETTELBRUCK- LULTZHAUSEN



DESCRIPTION DU SENTIER

Le point de départ se situe à la gare d'Ettelbruck. Tout au long de la randonnée, nous suivons le sentier des auberges de jeunesse ▶
Notre parcours débute à Ettelbruck et nous conduit en direction d'Oberfeulen. Nous traversons ensuite une vallée étendue jusqu'à atteindre le « Karelsbour », un ancien lavoir orné d'une plaque commémorative en mémoire de Carlo Hemmer, le promoteur des auberges de jeunesse luxembourgeoises. Notre itinéraire nous guide ensuite vers Eschdorf, puis nous descendons vers la vallée de la Sûre jusqu'au lac de barrage, où se trouve l'auberge de jeunesse de Lultzhausen.



**ABSENCE DE
BALISAGE, BESOIN
D'AIDE SUR LA
ROUTE ?
MERCİ DE NOUS EN
INFORMER !**



Les Auberges de Jeunesse
Luxembourgeoises a.s.b.l.
Centrale administrative

2, rue du Fort Olisy
L-2261 Luxembourg
T. (+352) 26 27 66 200
animation@youthhostels.lu
youthhostels.lu



SENTIER & BALISAGE

▶ Sentier des auberges de jeunesse

INFOS SENTIER

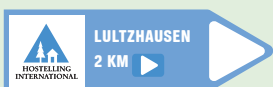
↗ 27,1 km

🕒 ca. 7,5 heures

📈 ↗ 620 m ↘ 470 m



PANNEAUX



CARTES DE RANDONNÉE

ACT R2 1:20.000

ACT R3 1:20.000

Pour télécharger le fichier GPX et pour consulter la carte de la randonnée, veuillez scanner le QR code :



TRANSPORT PUBLIC

🚆 mobiliteit.lu

€ Gratuit pour tous à travers le pays

📍 Auberge de jeunesse Lultzhausen


N 49°554.540' E 005°53.386'
20, an der Driicht
L-9666 Lultzhausen
T. (+352) 26 27 66 600

lultzhausen@youthhostels.lu
youthhostels.lu/lultzhausen

HIKING TRAIL ETTELBRUCK- LULTZHAUSEN




TRAIL DESCRIPTION

The hike starts at Ettelbruck's train station. Throughout the entire journey, we follow the trail of the youth hostels 

Our route takes us away from Ettelbruck as we make our way towards Oberfeulen. Passing through an extended valley, we arrive at the 'Karelsbour,' a former wash house adorned with a plaque in memory of Carlo Hemmer, an important supporter of Luxembourg's youth hostels. Upon reaching Eschdorf, we descend into the Sûre valley and reach the reservoir lake. Situated along the lake's shoreline is the youth hostel Lultzhausen.




**MISSING SIGNS,
ISSUES ON THE
TRAIL?
KINDLY INFORM US!**


Les Auberges de Jeunesse
Luxembourgeoises a.s.b.l.
Centrale administrative

2, rue du Fort Olisy
L-2261 Luxembourg
T. (+352) 26 27 66 200
animation@youthhostels.lu
youthhostels.lu





TRAIL & SIGNPOSTING

 Youth hostels hiking trail

TRAIL INFORMATION

 27,1 km

 approx. 7,5 hours

 ↑ 620 m ↓ 470 m



PANELS



To download the GPX file and view the trail map, please scan the QR code:

HIKING MAPS


ACT R2 1:20.000

ACT R3 1:20.000



PUBLIC TRANSPORT

 mobiliteit.lu

 Free for everyone across the country

Youth hostel Lultzhausen

N 49°554.540' E 005°53.386'
20, an der Driicht
L-9666 Lultzhausen
T. (+352) 26 27 66 600

lultzhausen@youthhostels.lu
youthhostels.lu/lultzhausen

WANDERTOUR ETTTELBRÜCK- LULTZHAUSEN



WEGBESCHREIBUNG


Die Wanderung startet am Bahnhof von Ettelbrück und führt uns entlang des Jugendherbergen-Wanderweges 

Wir verlassen Ettelbrück in Richtung Oberfeulen und gelangen in ein langgezogenes Tal, an dessen Ende der „Karelsbour“ auf uns wartet – ein historischer Waschbrunnen, der mit einer Tafel an Carlo Hemmer erinnert, den Förderer der Jugendherbergen in Luxemburg. Von Eschdorf aus steigen wir ins Sauerthal hinab und erreichen schließlich den Stausee, an dessen Ufer die Jugendherberge Lultzhausen idyllisch liegt.



**FEHLENDE WEG-
 MARKIERUNGEN,
 PROBLEME
 ENTLANG DER
 ROUTE?
 BITTE TEILEN SIE UNS
 DIES MIT!**




 Les Auberges de Jeunesse
 Luxembourgeoises a.s.b.l.
 Centrale administrative

2, rue du Fort Olisy
 L-2261 Luxembourg
 T. (+352) 26 27 66 200
 animation@youthhostels.lu
youthhostels.lu





WEG & MARKIERUNG

 Wanderweg der Jugendherbergen

TOURDETAILS

 27,1 km

 ca. 7,5 Stunden

 ↑ 620 m ↓ 470 m



WEGWEISER



Um die GPX-Datei herunterzuladen und die Wanderkarte anzusehen, scannen Sie bitte den QR-Code:




WANDERKARTEN


ACT R2 1:20.000

ACT R3 1:20.000



ÖFFENTLICHE VERKEHRSMITTEL

 mobiliteit.lu

 Kostenlos für alle im ganzen Land

Jugendherberge Lultzhausen

N 49°554.540' E 005°53.386'
 20, an der Driicht
 L-9666 Lultzhausen
 T. (+352) 26 27 66 600

lultzhausen@youthhostels.lu
youthhostels.lu/lultzhausen