

# SENTIER PÉDESTRE ECHTERNACH BEAUFORT



## DESCRIPTION DU SENTIER

Les parcours des auberges de jeunesse empruntent plusieurs sentiers de randonnée avec différents balisages. À chaque changement de balisage, un panneau de signalisation indique la direction à suivre. Nous commençons par suivre le sentier des auberges de jeunesse ▶ le long du lac d'Echternach. Après un changement de balisage vers le sentier Maurice Cosyn ◼ près de la maison de retraite, le chemin monte jusqu'au « Troosknäppchen » offrant une vue imprenable sur Echternach. Nous continuons le chemin à travers la gorge des loups jusqu'au « Perekop » et passons par l'amphithéâtre pour arriver à Berdorf. Le sentier nous guide le long des formations rocheuses, dépassant la falaise d'escalade de la « Wanterbaach » pour descendre vers Grundhof. Nous dépassons les ruisseaux « Halerbaach » et « Haupeschaach » pour arriver au château de Beaufort (changement de balisage). En suivant le sentier des auberges de jeunesse ▶ à travers le village, nous arrivons enfin à l'auberge de jeunesse.



**ABSENCE DE  
BALISAGE, BESOIN  
D'AIDE SUR LA  
ROUTE ?  
MERCİ DE NOUS EN  
INFORMER !**



Les Auberges de Jeunesse  
Luxembourgeoises a.s.b.l.  
Centrale administrative

2, rue du Fort Olisy  
L-2261 Luxembourg  
T. (+352) 26 27 66 200  
animation@youthhostels.lu  
[youthhostels.lu](http://youthhostels.lu)

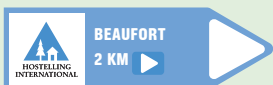
## SENTIERS & BALISAGES

- ▶ Sentier des auberges de jeunesse
- ◼ Sentier Maurice Cosyn

## INFOS SENTIER

- 18,8 km
- ca. 5,5 heures
- ↑ 540 m ↓ 350 m
- 

## PANNEAUX



## CARTES DE RANDONNÉE

ACT R6 1:20.000  
Carte de randonnée  
Mullerthal Trail

Pour télécharger le fichier GPX et pour consulter la carte de la randonnée, veuillez scanner le QR code :



## TRANSPORT PUBLIC

- mobiliteit.lu
- Gratuit pour tous à travers le pays

### 📍 Auberge de jeunesse Echternach

N 49°48.103' E 006°24.925'  
100, rue Grégoire Schoupe  
L-6487 Echternach  
T. (+352) 26 27 66 400

echternach@youthhostels.lu  
[youthhostels.lu/echternach](http://youthhostels.lu/echternach)

### 📍 Auberge de jeunesse Beaufort

N 49°50.275' E 006°17.705'  
55, route de Dillingen  
L-6315 Beaufort  
T. (+352) 26 27 66 300

beaufort@youthhostels.lu  
[youthhostels.lu/beaufort](http://youthhostels.lu/beaufort)

# HIKING TRAIL ECHTERNACH BEAUFORT



## TRAIL DESCRIPTION

The trails of the youth hostels take us through various hiking paths with diverse signposts. Whenever the path markings change, a sign points us in the direction of the route. Our hike starts as we follow the youth hostels' designated path along the beautiful lake of Echternach. After the change in path markings, we continue along the 'Maurice Cosyn' trail near the retirement home and ascend to the 'Troosknäppchen,' which offers a magnificent view over Echternach. Following the trail through the 'Wollefsschlucht,' we arrive at the 'Perekop.' Our journey proceeds along the amphitheater to Berdorf, where fascinating rock formations captivate our attention, leading us to the climbing rock of the 'Wanterbaach' and to Grundhof. We pass by the 'Halerbaach' and the 'Haupeschaach' before arriving at the impressive Beaufort Castle (change of path marking). Following the youth hostels' designated path through the village, we finally reach the youth hostel.



**MISSING SIGNS,  
ISSUES ON THE  
TRAIL?  
KINDLY INFORM US!**

Les Auberges de Jeunesse  
Luxembourgeoises a.s.b.l.  
Centrale administrative

2, rue du Fort Olisy  
L-2261 Luxembourg  
T. (+352) 26 27 66 200  
animation@youthhostels.lu  
[youthhostels.lu](http://youthhostels.lu)



## TRAILS & SIGNPOSTING

Youth hostels hiking trail

Maurice Cosyn trail

## TRAIL INFORMATION

18,8 km

approx. 5,5 hours

$\uparrow$  540 m  $\downarrow$  350 m



## PANELS



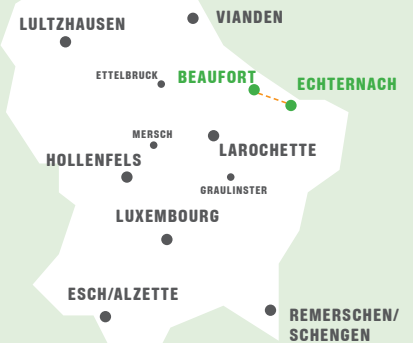
To download the GPX file and view the trail map, please scan the QR code:



## HIKING MAPS

ACT R6 1:20.000

Hiking map Mullerthal Trail



## PUBLIC TRANSPORT

[mobiliteit.lu](http://mobiliteit.lu)

Free for everyone across the country

**Youth hostel Echternach**  
N 49°48.103' E 006°24.925'  
100, rue Grégoire Schoupe  
L-6487 Echternach  
T. (+352) 26 27 66 400

echternach@youthhostels.lu  
[youthhostels.lu/echternach](http://youthhostels.lu/echternach)




**Youth hostel Beaufort**  
N 49°50.275' E 006°17.705'  
55, route de Dillingen  
L-6315 Beaufort  
T. (+352) 26 27 66 300

beaufort@youthhostels.lu  
[youthhostels.lu/beaufort](http://youthhostels.lu/beaufort)

# WANDERTOUR ECHTERNACH BEAUFORT





## WEGBESCHREIBUNG





Die Touren der Jugendherbergen führen über verschiedene Wanderwege mit unterschiedlichen Markierungen. An den Stellen, an denen sich die Markierungen ändern, zeigen Wegweiser den Weg. Diese Wanderung folgt zunächst dem Jugendherbergsweg  am Echternacher See entlang. Nach dem Markierungswechsel auf den „Maurice Cosyn“ Wanderweg  beim Altersheim, steigt der Weg zum „Troosknäppchen“ empor, von wo aus man eine herrliche Aussicht über Echternach genießen kann. Wir folgen dem Weg durch die Wolfsschlucht bis zum „Perekop“ und passieren das Amphitheater auf dem Weg nach Berdorf. Unterwegs begegnen uns zahlreiche weitere Felsformationen, während wir am Kletterfels der „Wanterbaach“ vorbeikommen und schließlich in Grundhof ankommen. Anschließend gehen wir an der „Halerbaach“ und der „Haupteschbaach“ vorbei bis zum Schloss von Beaufort (Markierungswechsel). Dort führt uns der Weg der Jugendherbergen  quer durch die Ortschaft bis zur Jugendherberge.



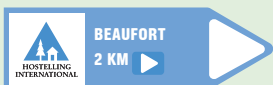
## WEGE & MARKIERUNGEN

-  Wanderweg der Jugendherbergen
-  Maurice Cosyn Wanderweg

## TOURDETAILS

-  18,8 km
-  ca. 5,5 Stunden
-  ↑ 540 m ↓ 350 m
- 

## WEGWEISER



## WANDERKARTEN

ACT R6 1:20.000

Wanderkarte Mullerthal Trail

Um die GPX-Datei herunterzuladen und die Wanderkarte anzusehen, scannen Sie bitte den QR-Code:



Les Auberges de Jeunesse  
Luxembourgeoises a.s.b.l.  
Centrale administrative

2, rue du Fort Olisy  
L-2261 Luxembourg  
T. (+352) 26 27 66 200  
animation@youthhostels.lu  
[youthhostels.lu](http://youthhostels.lu)

**FEHLENDE WEG-  
MARKIERUNGEN,  
PROBLEME  
ENTLANG DER  
ROUTE?  
BITTE TEILEN SIE UNS  
DIES MIT!**



## ÖFFENTLICHE VERKEHRSMITTEL

-  [mobiliteit.lu](http://mobiliteit.lu)
-  Kostenlos für alle im ganzen Land

 **Jugendherberge Echternach**  
N 49°48.103' E 006°24.925'  
100, rue Grégoire Schouppe  
L-6487 Echternach  
T. (+352) 26 27 66 400  
[echternach@youthhostels.lu](mailto:echternach@youthhostels.lu)  
[youthhostels.lu/echternach](http://youthhostels.lu/echternach)

 **Jugendherberge Beaufort**  
N 49°50.275' E 006°17.705'  
55, route de Dillingen  
L-6315 Beaufort  
T. (+352) 26 27 66 300  
[beaufort@youthhostels.lu](mailto:beaufort@youthhostels.lu)  
[youthhostels.lu/beaufort](http://youthhostels.lu/beaufort)