

# SENTIER PÉDESTRE BEAUFORT VIANDEN



## DESCRIPTION DU SENTIER

Les itinéraires des auberges de jeunesse empruntent divers sentiers de randonnée avec des marquages variés. À chaque changement de marquage, un panneau de signalisation indique la direction. La randonnée débute à Beaufort, près du château. Pour y arriver, il suffit de suivre le sentier des auberges de jeunesse ▶ depuis l'auberge, qui traverse le centre du village jusqu'au point de départ près du château. Ensuite, nous poursuivons sur le sentier national « Maurice Cosyn » 🟡 jusqu'à Gilsdorf, où nous traversons la Sûre. Nous empruntons ensuite le sentier de l'Our 🟡 jusqu'à l'auberge de jeunesse de Vianden, située en face du magnifique château.



**ABSENCE DE  
BALISAGE, BESOIN  
D'AIDE SUR LA  
ROUTE ?  
MERCİ DE NOUS EN  
INFORMER !**



Les Auberges de Jeunesse  
Luxembourgeoises a.s.b.l.  
Centrale administrative

2, rue du Fort Olisy  
L-2261 Luxembourg  
T. (+352) 26 27 66 200  
animation@youthhostels.lu  
[youthhostels.lu](http://youthhostels.lu)



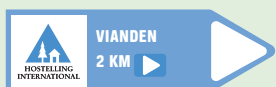
## SENTIERS & BALISAGES

- ▶ Sentier des auberges de jeunesse
- 🟡 Sentier Maurice Cosyn & sentier de l'Our

## INFOS SENTIER

- ↔ 32,1 km
- 🕒 ca. 9 heures
- 🏔️ ↗ 700 m ↘ 790 m
- 👤👤👤👤👤

## PANNEAUX



## CARTE DE RANDONNÉE

ACT R3 1:20.000

Pour télécharger le fichier GPX et pour consulter la carte de la randonnée, veuillez scanner le QR code :



## TRANSPORT PUBLIC

- 📱 [mobiliteit.lu](http://mobiliteit.lu)
- € Gratuit pour tous à travers le pays

### 📍 Auberge de jeunesse Beaufort

N 49°50.275' E 006°17.705'  
55, route de Dillingen  
L-6315 Beaufort  
T. (+352) 26 27 66 300

beaufort@youthhostels.lu  
[youthhostels.lu/beaufort](http://youthhostels.lu/beaufort)

### 📍 Auberge de jeunesse Vianden




N 49°56.106' E 006°12.036'  
3, montée du château  
L-9408 Vianden  
T. (+352) 26 27 66 800

vianden@youthhostels.lu  
[youthhostels.lu/vianden](http://youthhostels.lu/vianden)

# HIKING TRAIL BEAUFORT VIANDEN



## TRAIL DESCRIPTION

The routes of the youth hostels lead through various hiking paths with diverse markings. At each change of marking, a signpost indicates the direction. The hike starts in Beaufort, near the castle. To reach it, all you need to do is follow the youth hostel trail  from the hostel, which takes you through the village center to the starting point near the castle. We then proceed along the 'Maurice Cosyn' national trail  to Gilsdorf, where we cross the Sûre River. Next, we take the Our trail  to reach the youth hostel Vianden, situated across from the magnificent castle.



**MISSING SIGNS,  
ISSUES ON THE  
TRAIL?  
KINDLY INFORM US!**





Les Auberges de Jeunesse  
Luxembourgeoises a.s.b.l.  
Centrale administrative

2, rue du Fort Olisy  
L-2261 Luxembourg  
T. (+352) 26 27 66 200  
animation@youthhostels.lu  
[youthhostels.lu](http://youthhostels.lu)





## TRAILS & SIGNPOSTING

 Youth hostels hiking trail

 Maurice Cosyn & Our hiking trails

## TRAIL INFORMATION

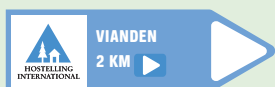
 32,1 km

 approx. 9 hours

  $\uparrow$  700 m  $\downarrow$  790 m



## PANELS




## HIKING MAP

ACT R3 1:20.000

To download the GPX file and view the trail map, please scan the QR code:



## PUBLIC TRANSPORT

 [mobiliteit.lu](http://mobiliteit.lu)

 Free for everyone across the country

 **Youth hostel Beaufort**  
N 49°50.275' E 006°17.705'  
55, route de Dillingen  
L-6315 Beaufort  
T. (+352) 26 27 66 300

beaufort@youthhostels.lu  
[youthhostels.lu/beaufort](http://youthhostels.lu/beaufort)




 **Youth hostel Vianden**  
N 49°56.106' E 006°12.036'  
3, montée du château  
L-9408 Vianden  
T. (+352) 26 27 66 800

vianden@youthhostels.lu  
[youthhostels.lu/vianden](http://youthhostels.lu/vianden)

# WANDERTOUR BEAUFORT VIANDEN



## WEGBESCHREIBUNG

Die Wege der Jugendherbergen führen über verschiedene Wanderpfade, die unterschiedliche Markierungen aufweisen. Bei jedem Wechsel der Markierung zeigt ein Wegweiser die Richtung an. Die Wanderung startet in Beaufort in unmittelbarer Nähe des Schlosses. Um dorthin zu gelangen, folgen Sie einfach dem Jugendherbergspfad  von der Herberge durch das Dorfzentrum zum Ausgangspunkt in der Nähe des Schlosses. Anschließend setzen wir unsere Wanderung auf dem nationalen Wanderweg „Maurice Cosyn“  bis nach Gilsdorf fort, wo wir die Sauer überqueren. Danach folgen wir dem Our-Pfad  bis zur Jugendherberge in Vianden, die sich gegenüber der wunderschönen Burg befindet.





**FEHLENDE WEG-  
MARKIERUNGEN,  
PROBLEME  
ENTLANG DER  
ROUTE?  
BITTE TEILEN SIE UNS  
DIES MIT!**









Les Auberges de Jeunesse  
Luxembourgeoises a.s.b.l.  
Centrale administrative

2, rue du Fort Olisy  
L-2261 Luxembourg  
T. (+352) 26 27 66 200  
animation@youthhostels.lu  
[youthhostels.lu](http://youthhostels.lu)

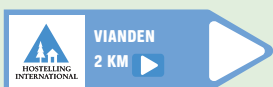
## WEGE & MARKIERUNGEN

-  Wanderweg der Jugendherbergen
-  Maurice Cosyn & Our Wanderwege

## TOURDETAILS

-  32,1 km
-  ca. 9 Stunden
-   700 m  790 m
- 

## WEGWEISER





## WANDERKARTE

ACT R3 1:20.000

Um die GPX-Datei herunterzuladen und die Wanderkarte anzusehen, scannen Sie bitte den QR-Code:



## ÖFFENTLICHE VERKEHRSMITTEL

-  [mobiliteit.lu](http://mobiliteit.lu)
-  Kostenlos für alle im ganzen Land

 **Jugendherberge Beaufort**  
N 49°50.275' E 006°17.705'  
55, route de Dillingen  
L-6315 Beaufort  
T. (+352) 26 27 66 300  
[beaufort@youthhostels.lu](mailto:beaufort@youthhostels.lu)  
[youthhostels.lu/beaufort](http://youthhostels.lu/beaufort)

 **Jugendherberge Vianden**  
N 49°56.106' E 006°12.036'  
3, montée du château  
L-9408 Vianden  
T. (+352) 26 27 66 800  
[vianden@youthhostels.lu](mailto:vianden@youthhostels.lu)  
[youthhostels.lu/vianden](http://youthhostels.lu/vianden)