







# SENTIER PÉDESTRE LUXEMBOURG HOLLENFELS





## DESCRIPTION DU SENTIER

Les parcours des auberges de jeunesse empruntent plusieurs sentiers pédestres arborant divers balisages. À chaque modification de marquage, un panneau de signalisation pointe la direction à suivre. Notre randonnée prend son départ à l'auberge de jeunesse Luxembourg-ville. Initialement, nous suivons le sentier des auberges de jeunesse  traversant le quartier de Pfaffenthal jusqu'à ce que nous atteignons « Eecherfeld ». Par la suite, nous empruntons le sentier CFL  qui nous mène à travers le « Bambësch », nous conduisant jusqu'au plateau de Bridel. Puis, une descente nous amène dans la vallée de la Mamer, précisément à l'endroit appelé « Weidendall ». Nous continuons sur le sentier CFL  en direction de Mersch, aboutissant au lieu-dit « Clausshaff ». Le sentier des auberges de jeunesse  nous guide ensuite vers Hollenfels, où l'auberge de jeunesse se trouve en face du château.





## SENTIERS & BALISAGES

 Sentier des auberges de jeunesse

 Sentier CFL

## INFOS SENTIER

 25,2 km

 ca. 7 heures

  $\uparrow$  550 m  $\downarrow$  490 m



## PANNEAUX



## CARTES DE RANDONNÉE

ACT R5 1:20.000

ACT R7 1:20.000

Pour télécharger le fichier GPX et pour consulter la carte de la randonnée, veuillez scanner le QR code :



FR



Les Auberges de Jeunesse  
Luxembourgeoises a.s.b.l.  
Centrale administrative

2, rue du Fort Olisy  
L-2261 Luxembourg  
T. (+352) 26 27 66 200  
animation@youthhostels.lu  
[youthhostels.lu](http://youthhostels.lu)

**ABSENCE DE  
BALISAGE, BESOIN  
D'AIDE SUR LA  
ROUTE ?  
MERCİ DE NOUS EN  
INFORMER !**



## TRANSPORT PUBLIC



[mobiliteit.lu](http://mobiliteit.lu)



Gratuit pour tous à travers le pays

### Auberge de jeunesse Luxembourg

N 49°36.792' E 006°08.291'  
2, rue du Fort Olisy  
L-2261 Luxembourg  
T. (+352) 26 27 66 650

[luxembourg@youthhostels.lu](mailto:luxembourg@youthhostels.lu)  
[youthhostels.lu/luxembourg](http://youthhostels.lu/luxembourg)

### Auberge de jeunesse Hollenfels





N 49° 42.732' E 006° 03.044'  
2, rue du Château  
L-7435 Hollenfels  
T. (+352) 26 27 66 500

[hollenfels@youthhostels.lu](mailto:hollenfels@youthhostels.lu)  
[youthhostels.lu/hollenfels](http://youthhostels.lu/hollenfels)

# HIKING TRAIL LUXEMBOURG HOLLENFELS





## TRAIL DESCRIPTION

The routes of the youth hostels lead over different hiking paths with varied signposts. When the path marking changes, a sign indicates the direction of the route. The tour starts at the youth hostel Luxembourg-city. We follow the youth hostels trail  and pass through the suburb Pfaffenthal to arrive at 'Eecheferd'. We then follow the CFL trail  through the 'Bambësch' until we arrive at the 'Brideler Plateau'. In Kopstal, we enter the valley of the Mamer at 'Weidendall'. We will continue on the CFL trail  in direction of Mersch until we arrive at 'Claushaff'. Persisting along the youth hostels trail  our route leads us to Hollenfels, where the youth hostel stands opposite the majestic Hollenfels castle.




## TRAILS & SIGNPOSTING

 Youth hostels hiking trail

 CFL trail

## TRAIL INFORMATION

 25,2 km

 approx. 7 hours

  550 m  490 m



## PANELS



## HIKING MAPS

ACT R5 1:20.000

ACT R7 1:20.000

To download the GPX file and view the trail map, please scan the QR code:




Les Auberges de Jeunesse  
Luxembourgeoises a.s.b.l.  
Centrale administrative


2, rue du Fort Olisy  
L-2261 Luxembourg  
T. (+352) 26 27 66 200  
animation@youthhostels.lu  
[youthhostels.lu](http://youthhostels.lu)

**MISSING SIGNS,  
ISSUES ON THE  
TRAIL?  
KINDLY INFORM US!**



## PUBLIC TRANSPORT

 [mobiliteit.lu](http://mobiliteit.lu)

 Free for everyone across the country

 **Youth hostel Luxembourg**  
N 49°36.792' E 006°08.291'  
2, rue du Fort Olisy  
L-2261 Luxembourg  
T. (+352) 26 27 66 650

luxembourg@youthhostels.lu  
[youthhostels.lu/luxembourg](http://youthhostels.lu/luxembourg)

 **Youth hostel Hollenfels**  
N 49° 42.732' E 006° 03.044'  
2, rue du Château  
L-7435 Hollenfels  
T. (+352) 26 27 66 500

hollenfels@youthhostels.lu  
[youthhostels.lu/hollenfels](http://youthhostels.lu/hollenfels)

# WANDERTOUR LUXEMBURG HOLLENFELS



## WEGBESCHREIBUNG

Die Touren der Jugendherbergen führen über verschiedene Wanderwege mit unterschiedlichen Beschilderungen. An den Markierungswechsellern geben Wegweiser die Richtung an. Die Tour startet in Luxemburg-Stadt an der Jugendherberge. Wir folgen zunächst dem Wanderweg der Jugendherbergen und durchqueren den Vorort Pfaffenthal bis zum „Echerfeld“. Ab hier folgen wir dem CFL Wanderweg durch den „Bambesch“ bis zum „Brideler Plateau“ und gelangen bei Kopstal ins Tal der Mamer ins sogenannte „Weidendall“. Ab hier folgen wir dem CFL Wanderweg in Richtung Mersch bis zum „Claushaff“. Anschließend geht es wieder über den Wanderweg der Jugendherbergen bis nach Hollenfels. Die Jugendherberge liegt direkt gegenüber des Schlosses.



## WEGE & MARKIERUNGEN

Wanderweg der Jugendherbergen

CFL Wanderweg

## TOURDETAILS

25,2 km

ca. 7 Stunden

$\uparrow$  550 m  $\downarrow$  490 m



## WEGWEISER



## WANDERKARTEN

ACT R5 1:20.000

ACT R7 1:20.000

Um die GPX-Datei herunterzuladen und die Wanderkarte anzusehen, scannen Sie bitte den QR-Code:



Les Auberges de Jeunesse  
Luxembourgeoises a.s.b.l.  
Centrale administrative

2, rue du Fort Olisy  
L-2261 Luxembourg  
T. (+352) 26 27 66 200  
animation@youthhostels.lu  
[youthhostels.lu](http://youthhostels.lu)

**FEHLENDE WEG-  
MARKIERUNGEN,  
PROBLEME  
ENTLANG DER  
ROUTE?  
BITTE TEILEN SIE UNS  
DIES MIT!**



## ÖFFENTLICHE VERKEHRSMITTEL



[mobiliteit.lu](http://mobiliteit.lu)



Kostenlos für alle im ganzen Land

### Jugendherberge Luxembourg

N 49°36.792' E 006°08.291'  
2, rue du Fort Olisy  
L-2261 Luxembourg  
T. (+352) 26 27 66 650

[luxembourg@youthhostels.lu](mailto:luxembourg@youthhostels.lu)  
[youthhostels.lu/luxembourg](http://youthhostels.lu/luxembourg)

### Jugendherberge Hollenfels

N 49° 42.732' E 006° 03.044'  
2, rue du Château  
L-7435 Hollenfels  
T. (+352) 26 27 66 500

[hollenfels@youthhostels.lu](mailto:hollenfels@youthhostels.lu)  
[youthhostels.lu/hollenfels](http://youthhostels.lu/hollenfels)