




WANDERTOUR BEAUFORT ↔ LAROCHETTE

Wegbeschreibung

Die Touren der Jugendherbergen führen über verschiedene Wanderwege mit unterschiedlichen Markierungen. An den Markierungswechseln geben Wegweiser die Richtung an. Die Wanderung startet in Beaufort in der Nähe des Schlosses. Die Markierung der Jugendherbergen  führt von der Herberge durch das Dorfzentrum von Beaufort bis zum Startpunkt am Schloss. Ab hier folgen wir dem Mullerthal Trail  bis nach Larochette. Die letzten Meter am Friedhof entlang bis zur Jugendherberge Larochette erfolgen wieder über den Weg der Jugendherbergen . Die Jugendherberge ist am sogenannten „Osterbour“ gelegen, nur 5 Gehminuten vom idyllischen Ortskern entfernt.



Jugendherberge Beaufort

📍 N 49°50.275' E 006°17.705'

55, route de Dillingen
L-6315 Beaufort

T. (+352) 26 27 66 300

F. (+352) 26 27 66 330

beaufort@youthhostels.lu

www.youthhostels.lu/beaufort 

Jugendherberge Larochette

📍 N 49° 47.363' E 006° 13.079'

45, Osterbour

L-7622 Larochette


T. (+352) 26 27 66 550


F. (+352) 26 27 66 580

larochette@youthhostels.lu

www.youthhostels.lu/larochette 

Wanderwege & Markierungen

 Wanderweg der Jugendherbergen

 Mullerthal Trail

Wegweiser



Karten für unterwegs

- ACT Map R6 1:20.000
- Mullerthal Trail Wanderkarte

Tourinfos

↔ : 11,8 km

🕒 : 3 Stunden

⬆️ : ↗️ 110 m ↘️ 200 m



Für detaillierte Informationen, scannen Sie den untenstehenden QR-Code mit Ihrem Smartphone.



**FEHLENDE
MARKIERUNGEN,
SCHWIERIGKEITEN
AUF DEM WEG?
BITTE INFORMIEREN
SIE UNS!**

Luxemburgische Jugendherbergen VoG

Administrative Zentrale

2, rue du Fort Olisy

L-2261 Luxembourg

T. (+352) 26 27 66 200

F. (+352) 26 27 66 242

info@youthhostels.lu

www.youthhostels.lu 