





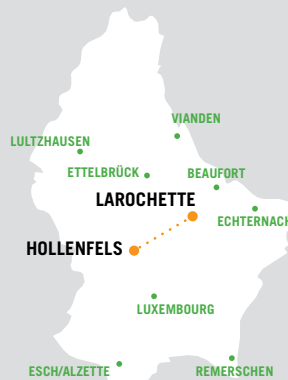


SENTIER PEDESTRE

# HOLLENFELS ↔ LAROCLETTE

## Description du sentier

Les tours des auberges de jeunesse passent par plusieurs sentiers pédestres à balisages divers. A chaque changement de balisage, un panneau de signalisation indique la direction. Nous partons de l'auberge de jeunesse Hollenfels en empruntant le sentier des auberges de jeunesse  et traversons l'Eisch dans la vallée des sept châteaux. Arrivés au plateau, nous changeons de sentier au « Clausenhaff » et suivons le sentier CFL . Nous dépassons les grottes de « Mamerlayen » et arrivons à la gare de Mersch. Ici se termine le sentier CFL et nous poursuivons notre route sur le sentier de la Petite Suisse . Celui-ci nous conduit d'abord en montée pour aboutir ensuite sur les formations rocheuses « Nommerlayen ». Arrivés à la fin du sentier, le tour passe par l'Extra Tour A du fameux Mullerthal Trail  pour continuer ensuite sur le sentier de la Petite Suisse  jusqu'au centre de Larochette. Ensuite, vous suivez le sentier des auberges de jeunesse  jusqu'à l'auberge de jeunesse, située à « Osterbour », à la sortie du village en direction de Medernach.







### Auberge de jeunesse Hollenfels

**N 49° 42.732' E 006° 03.044'**  
 2, rue du Château  
 L-7435 Hollenfels  
 T. (+352) 26 27 66 500  
 F. (+352) 26 27 66 530  
 hollenfels@youthhostels.lu  
[www.youthhostels.lu/hollenfels](http://www.youthhostels.lu/hollenfels)





### Auberge de jeunesse Larochette

**N 49° 47.363' E 006° 13.079'**  
 45, Osterbour  
 L-7622 Larochette  
 T. (+352) 26 27 66 550  
 F. (+352) 26 27 66 580  
 larochette@youthhostels.lu  
[www.youthhostels.lu/larochette](http://www.youthhostels.lu/larochette)

### Sentiers & balisages

-  Sentier des auberges de jeunesse
-  Sentier de la Petite Suisse
-  Mullerthal Trail
-  Sentier CFL

### Infos sentier

↳ : 27,3 km  
 ⌚ : 6,5 heures  
 ▲ : ↗ 490 m ↘ 530 m  
   

Pour des informations plus détaillées, veuillez scanner le code QR ci-dessous avec votre smartphone.



### Panneaux



### Carte pour la route

ACT Map R5 1:20.000

**BALISAGE  
 MANQUANT,  
 PROBLÈMES  
 EN ROUTE ?  
 VEUILLEZ-NOUS  
 EN INFORMER SVP !**

### Les Auberges de Jeunesse Luxembourgeoises a.s.b.l.

Centrale administrative  
 2, rue du Fort Olisy  
 L-2261 Luxembourg  
 T. (+352) 26 27 66 200  
 F. (+352) 26 27 66 242  
 info@youthhostels.lu  
[www.youthhostels.lu](http://www.youthhostels.lu)