



WANDERTOUR VIANDEN ↔ ETTELBRÜCK/LUXEMBOURG

Wegbeschreibung

Die Touren der Jugendherbergen führen über verschiedene Wanderwege mit unterschiedlichen Markierungen. An den Markierungswechseln geben Wegweiser die Richtung an. Die Wanderung startet in Vianden an der Jugendherberge und führt über Walsdorf und Brandenburg bis zum Bahnhof nach Ettelbrück komplett über den „Sentier Victor Hugo“ . Zur Jugendherberge Luxemburg-Stadt gelangen Sie mit dem Zug ab „Bahnhof Ettelbrück“ bis „Bahnhof Pfaffenthal-Kirchberg – Pôle d'Échange“ (Fahrzeit: 24 bis 37 Minuten).


Informationen und Fahrpläne: www.mobiliteit.lu 



Jugendherberge Vianden

📍 N 49° 56.106' E 006° 12.036'
3, montée du Château
L-9408 Vianden
T. (+352) 26 27 66 800
F. (+352) 26 27 66 830
vianden@youthhostels.lu
www.youthhostels.lu/vianden 

Wanderwege & Markierungen

 Sentier Victor Hugo

Wegweiser



Karte für unterwegs

ACT Map R3 1:20.000

Tourinfos

↳ : 27 km

🕒 : 7 Stunden

⬆️ : 620 m ⬆️ : 700 m



Für detaillierte Informationen, scannen Sie den untenstehenden QR-Code mit Ihrem Smartphone.



Luxemburgische Jugendherbergen VoG

Administrative Zentrale
2, rue du Fort Olisy
L-2261 Luxembourg
T. (+352) 26 27 66 200
F. (+352) 26 27 66 242
info@youthhostels.lu
www.youthhostels.lu 

**FEHLENDE
MARKIERUNGEN,
SCHWIERIGKEITEN
AUF DEM WEG?
BITTE INFORMIEREN
SIE UNS!**