EN

# HIKING TRAIL
# BEAUFORT ↔ LAROCHETTE

## Route description

The routes of the youth hostels lead over different hiking paths with varied signposts. When the path marking changes, a sign indicates the direction of the route. The hike starts in Beaufort near the castle. The signs of the youth hostels ▶ lead the way from the hostel through the centre of the village to the starting point at the castle. We then follow the Mullerthal Trail ⟋ to Larochette and continue on the youth hostels trail ▶ along the cemetery until we arrive at the youth hostel Larochette. The youth hostel is located at the so-called site 'Osterbour', five minutes away from the picturesque village centre.



### Youth hostel Beaufort

**N 49°50.275' E 006°17.705'**
55, route de Dillingen
L-6315 Beaufort
**T.** (+352) 26 27 66 300
**F.** (+352) 26 27 66 330
beaufort@youthhostels.lu
**www.youthhostels.lu/beaufort**

### Youth hostel Larochette

**N 49° 47.363' E 006° 13.079'**
45, Osterbour
L-7622 Larochette
**T.** (+352) 26 27 66 550
**F.** (+352) 26 27 66 580
larochette@youthhostels.lu
**www.youthhostels.lu/larochette**

### Hiking trails & signs

▶ Youth hostels trail
⟋ Mullerthal Trail

### Signposts

### Maps for the journey

- ACT Map R6 1:20.000
- Mullerthal Trail hiking map

### Tour information

↦ : 11,8 km
◷ : 3 hours
▲ : ↗ 110 m ↘ 200 m

For more detailed information, please scan the QR Code below with your smartphone.

**MISSING SIGNS, PROBLEMS ON THE TRAIL? PLEASE TELL US!**

### Youth Hostels Luxembourg NPO

Head office
2, rue du Fort Olisy
L-2261 Luxembourg
**T.** (+352) 26 27 66 200
**F.** (+352) 26 27 66 242
info@youthhostels.lu
**www.youthhostels.lu**

LUXEMBOURG YOUTH HOSTELS .lu

FR

SENTIER PEDESTRE

# BEAUFORT ↔ LAROCHETTE

## Description du sentier

Les tours des auberges de jeunesse passent par plusieurs sentiers pédestres à balisages divers. A chaque changement de balisage, un panneau de signalisation indique la direction. La randonnée commence à Beaufort près du château. Le balisage des auberges de jeunesse ▶ indique le chemin à partir de l'auberge en passant par le centre du village jusqu'au point de départ au château. Nous suivons ensuite le Mullerthal Trail ⟋ jusqu'à Larochette. Nous passons près du cimetière pour arriver à l'auberge de jeunesse Larochette en empruntant le sentier des auberges de jeunesse ▶. L'auberge de jeunesse est située au lieu-dit « Osterbour », à cinq minutes du centre pittoresque du village.



### Auberge de jeunesse Beaufort

**N 49°50.275' E 006°17.705'**
55, route de Dillingen
L-6315 Beaufort
**T.** (+352) 26 27 66 300
**F.** (+352) 26 27 66 330
beaufort@youthhostels.lu
**www.youthhostels.lu/beaufort**

### Auberge de jeunesse Larochette

**N 49° 47.363' E 006° 13.079'**
45, Osterbour
L-7622 Larochette
**T.** (+352) 26 27 66 550
**F.** (+352) 26 27 66 580
larochette@youthhostels.lu
**www.youthhostels.lu/larochette**

### Sentiers & balisages

▶ Sentier des auberges de jeunesse

⟋ Mullerthal Trail

### Panneaux

### Cartes pour la route

- ACT Map R6 1:20.000
- Carte de randonnée Mullerthal Trail

### Infos sentier

↦ : 11,8 km

🕒 : 3 heures

⛰ : ↗ 110 m ↘ 200 m

Pour des informations plus détaillées, veuillez scanner le code QR ci-dessous avec votre smartphone.

**BALISAGE MANQUANT, PROBLÈMES EN ROUTE ? VEUILLEZ-NOUS EN INFORMER SVP !**

### Les Auberges de Jeunesse Luxembourgeoises a.s.b.l.

Centrale administrative
2, rue du Fort Olisy
L-2261 Luxembourg
**T.** (+352) 26 27 66 200
**F.** (+352) 26 27 66 242
info@youthhostels.lu
**www.youthhostels.lu**

LUXEMBOURG YOUTHHOSTELS .lu

DE

# WANDERTOUR
# BEAUFORT ↔ LAROCHETTE

## Wegbeschreibung

Die Touren der Jugendherbergen führen über verschiedene Wanderwege mit unterschiedlichen Markierungen. An den Markierungswechseln geben Wegweiser die Richtung an. Die Wanderung startet in Beaufort in der Nähe des Schlosses. Die Markierung der Jugendherbergen ▶ führt von der Herberge durch das Dorfzentrum von Beaufort bis zum Startpunkt am Schloss. Ab hier folgen wir dem Mullerthal Trail ⟋ bis nach Larochette. Die letzten Meter am Friedhof entlang bis zur Jugendherberge Larochette erfolgen wieder über den Weg der Jugendherbergen ▶. Die Jugendherberge ist am sogenannten „Osterbour" gelegen, nur 5 Gehminuten vom idyllischen Ortskern entfernt.



### Jugendherberge Beaufort

**N 49°50.275' E 006°17.705'**
55, route de Dillingen
L-6315 Beaufort
**T.** (+352) 26 27 66 300
**F.** (+352) 26 27 66 330
beaufort@youthhostels.lu
**www.youthhostels.lu/beaufort**

### Jugendherberge Larochette

**N 49° 47.363' E 006° 13.079'**
45, Osterbour
L-7622 Larochette
**T.** (+352) 26 27 66 550
**F.** (+352) 26 27 66 580
larochette@youthhostels.lu
**www.youthhostels.lu/larochette**

### Wanderwege & Markierungen

▶ Wanderweg der Jugendherbergen

⟋ Mullerthal Trail

### Wegweiser

### Karten für unterwegs

- ACT Map R6 1:20.000
- Mullerthal Trail Wanderkarte

### Tourinfos

→ : 11,8 km
🕒 : 3 Stunden
⛰ : ↗ 110 m ↘ 200 m

Für detaillierte Informationen, scannen Sie den untenstehenden QR-Code mit Ihrem Smartphone.

**FEHLENDE MARKIERUNGEN, SCHWIERIGKEITEN AUF DEM WEG? BITTE INFORMIEREN SIE UNS!**

### Luxemburgische Jugendherbergen VoG

Administrative Zentrale
2, rue du Fort Olisy
L-2261 Luxembourg
**T.** (+352) 26 27 66 200
**F.** (+352) 26 27 66 242
info@youthhostels.lu
**www.youthhostels.lu**

LUXEMBOURG YOUTHHOSTELS .lu

EN

# HIKING TRAIL
# BEAUFORT ↔ VIANDEN

## Route description

The routes of the youth hostels lead over different hiking paths with varied signposts. When the path marking changes, a sign indicates the direction of the route. The hike starts in Beaufort near the castle. We follow the youth hostels trail ▶ and cross the village of Beaufort in order to arrive at the departure point at the castle. We then follow the national hiking trail 'sentier Maurice Cosyn' ● to Gilsdorf. In Gilsdorf we cross the Sûre and follow the 'sentier de l'Our' ● to the youth hostel Vianden, located opposite the beautiful castle.

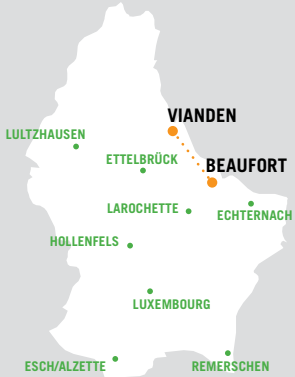


### Youth hostel Beaufort

**N 49°50.275' E 006°17.705'**
55, route de Dillingen
L-6315 Beaufort
**T.** (+352) 26 27 66 300
**F.** (+352) 26 27 66 330
beaufort@youthhostels.lu
**www.youthhostels.lu/beaufort**

### Youth hostel Vianden

**N 49° 56.106' E 006° 12.036'**
3, montée du Château
L-9408 Vianden
**T.** (+352) 26 27 66 800
**F.** (+352) 26 27 66 830
vianden@youthhostels.lu
**www.youthhostels.lu/vianden**

### Hiking trails & signs

▶ Youth hostels trail

● Sentier Maurice Cosyn & Sentier de l'Our

### Signposts

### Map for the journey

ACT Map R3 1:20.000

### Tour information

: 31,9 km

: 8 hours

: ↗ 690 m ↘ 780 m

For more detailed information, please scan the QR Code below with your smartphone.

**MISSING SIGNS, PROBLEMS ON THE TRAIL? PLEASE TELL US!**

### Youth Hostels Luxembourg NPO

Head office
2, rue du Fort Olisy
L-2261 Luxembourg
**T.** (+352) 26 27 66 200
**F.** (+352) 26 27 66 242
info@youthhostels.lu
**www.youthhostels.lu**

LUXEMBOURG YOUTH HOSTELS .lu

FR

# SENTIER PEDESTRE
# BEAUFORT ↔ VIANDEN

## Description du sentier

Les tours des auberges de jeunesse passent par plusieurs sentiers pédestres à balisages divers. A chaque changement de balisage, un panneau de signalisation indique la direction. La randonnée commence à Beaufort près du château. Le sentier des auberges de jeunesse ▶ part à l'auberge et traverse le centre du village jusqu'au point de départ auprès du château. Nous suivons ensuite le sentier national « Maurice Cosyn » ● jusqu'à Gilsdorf, où nous traversons la Sûre. Nous empruntons le sentier de l'Our ● jusqu'à l'auberge de jeunesse Vianden, située vis-à-vis du château splendide.

### Auberge de jeunesse Beaufort

**N 49°50.275' E 006°17.705'**
55, route de Dillingen
L-6315 Beaufort
**T.** (+352) 26 27 66 300
**F.** (+352) 26 27 66 330
beaufort@youthhostels.lu
**www.youthhostels.lu/beaufort**

### Auberge de jeunesse Vianden

**N 49° 56.106' E 006° 12.036'**
3, montée du Château
L-9408 Vianden
**T.** (+352) 26 27 66 800
**F.** (+352) 26 27 66 830
vianden@youthhostels.lu
**www.youthhostels.lu/vianden**

### Sentiers & balisages

▶ Sentier des auberges de jeunesse

● Sentier Maurice Cosyn & sentier de l'Our

### Panneaux

### Carte pour la route

ACT Map R3 1:20.000

### Infos sentier

↦ : 31,9 km
🕘 : 8 heures
▲ : ↗ 690 m ↘ 780 m
♟♟♟♟♟

Pour des informations plus détaillées, veuillez scanner le code QR ci-dessous avec votre smartphone.

**BALISAGE MANQUANT, PROBLÈMES EN ROUTE ? VEUILLEZ-NOUS EN INFORMER SVP !**


### Les Auberges de Jeunesse Luxembourgeoises a.s.b.l.

Centrale administrative
2, rue du Fort Olisy
L-2261 Luxembourg
**T.** (+352) 26 27 66 200
**F.** (+352) 26 27 66 242
info@youthhostels.lu
**www.youthhostels.lu**


LUXEMBOURG YOUTH HOSTELS .lu

DE

# WANDERTOUR BEAUFORT ↔ VIANDEN

## Wegbeschreibung

Die Touren der Jugendherbergen führen über verschiedene Wanderwege mit unterschiedlichen Markierungen. An den Markierungswechseln geben Wegweiser die Richtung an. Die Wanderung startet in Beaufort in der Nähe des Schlosses. Die Markierung der Jugendherbergen ▶ führt von der Herberge durch das Dorfzentrum von Beaufort bis zum Startpunkt am Schloss. Ab hier folgen wir dem nationalen „Sentier Maurice Cosyn“ ● bis nach Gilsdorf, wo wir die Sauer überqueren. Hier führt uns der „Sentier de l’Our“ ● bis zur Jugendherberge in Vianden, welche direkt gegenüber dem prächtigen Schloss gelegen ist.

### Jugendherberge Beaufort

**N 49°50.275’ E 006°17.705’**
55, route de Dillingen
L-6315 Beaufort
**T.** (+352) 26 27 66 300
**F.** (+352) 26 27 66 330
beaufort@youthhostels.lu
**www.youthhostels.lu/beaufort**

### Jugendherberge Vianden

**N 49° 56.106’ E 006° 12.036’**
3, montée du Château
L-9408 Vianden
**T.** (+352) 26 27 66 800
**F.** (+352) 26 27 66 830
vianden@youthhostels.lu
**www.youthhostels.lu/vianden**

### Wanderwege & Markierungen

▶ Wanderweg der Jugendherbergen

● Sentier Maurice Cosyn & Sentier de l’Our

### Wegweiser

### Karte für unterwegs

ACT Map R3 1:20.000

### Tourinfos

↦ : 31,9 km
◴ : 8 Stunden
▲: ↗ 690 m ↘ 780 m

Für detaillierte Informationen, scannen Sie den untenstehenden QR-Code mit Ihrem Smartphone.

**FEHLENDE MARKIERUNGEN, SCHWIERIGKEITEN AUF DEM WEG? BITTE INFORMIEREN SIE UNS!**

### Luxemburgische Jugendherbergen VoG

Administrative Zentrale
2, rue du Fort Olisy
L-2261 Luxembourg
**T.** (+352) 26 27 66 200
**F.** (+352) 26 27 66 242
info@youthhostels.lu
**www.youthhostels.lu**

LUXEMBOURG YOUTHHOSTELS .lu

EN

# HIKING TRAIL
# ECHTERNACH ↔ BEAUFORT

## Route description

The routes of the youth hostels lead over different hiking paths with varied signposts. When the path marking changes, a sign indicates the direction of the route. The hike follows the youth hostels trail along the lake of Echternach. After the change of the path markings, we follow the 'Sentier Maurice Cosyn' at the retirement home and ascent to the 'Troosknäppchen' with its superb view over Echternach. We follow the trail through the 'Wollefsschlucht' and arrive at the 'Perekop'. We continue along the 'Amphitheater' to Berdorf. Further rock formations lead us to the climbing rock of the 'Wanterbaach' and then to Grundhof. We then pass by the 'Halerbaach' and the 'Haupeschbaach' and arrive at the castle of Beaufort (change of path marking). We follow the youth hostels trail through the village to the youth hostel.

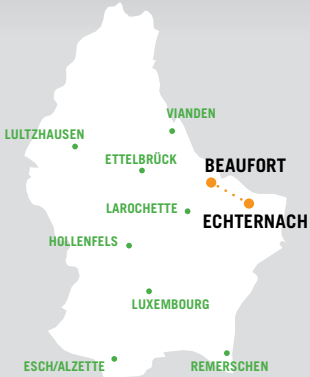


### Youth hostel Echternach

**N 49° 48.103' E 006° 24.925'**
Chemin vers Rodenhof
L-6487 Echternach
**T.** (+352) 26 27 66 400
**F.** (+352) 26 27 66 430
echternach@youthhostels.lu
**www.youthhostels.lu/echternach**

### Youth hostel Beaufort

**N 49°50.275' E 006°17.705'**
55, route de Dillingen
L-6315 Beaufort
**T.** (+352) 26 27 66 300
**F.** (+352) 26 27 66 330
beaufort@youthhostels.lu
**www.youthhostels.lu/beaufort**

### Hiking trails & signs

Youth hostels trail
Sentier Maurice Cosyn

### Signposts

### Maps for the journey

- ACT Map R6 1:20.000
- Mullerthal Trail hiking map

### Tour information

: 20,4 km
: 5 hours
: 560 m 370 m

For more detailed information, please scan the QR Code below with your smartphone.

**MISSING SIGNS, PROBLEMS ON THE TRAIL? PLEASE TELL US!**

### Youth Hostels Luxembourg NPO

Head office
2, rue du Fort Olisy
L-2261 Luxembourg
**T.** (+352) 26 27 66 200
**F.** (+352) 26 27 66 242
info@youthhostels.lu
**www.youthhostels.lu**

LUXEMBOURG YOUTH HOSTELS .lu

FR

# SENTIER PEDESTRE
# ECHTERNACH ↔ BEAUFORT

## Description du sentier

Les tours des auberges de jeunesse passent par plusieurs sentiers pédestres à balisages divers. A chaque changement de balisage, un panneau de signalisation indique la direction. Nous suivons d'abord le sentier des auberges de jeunesse ▶ le long du lac d'Echternach. Après le changement de balisage vers le sentier Maurice Cosyn ● près du foyer pour personnes âgées, le sentier monte jusqu'au « Troosknäppchen » avec sa vue imprenable sur Echternach. Nous suivons le chemin à travers la gorge des loups jusqu'au « Perekop » et passons par l'amphithéâtre pour arriver à Berdorf. Le chemin mène le long des formations rocheuses, dépassant la falaise d'escalade de la « Wanterbaach » pour arriver à Grundhof. Nous dépassons la « Halerbaach » et la « Haupeschbaach » pour arriver au château de Beaufort (changement de balisage). Le sentier des auberges de jeunesse ▶ nous mène à travers le village jusqu'à l'auberge de jeunesse.

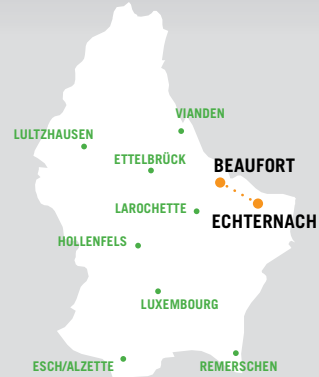


### Auberge de jeunesse Echternach

**N 49° 48.103' E 006° 24.925'**
Chemin vers Rodenhof
L-6487 Echternach
**T.** (+352) 26 27 66 400
**F.** (+352) 26 27 66 430
echternach@youthhostels.lu
**www.youthhostels.lu/echternach**

### Auberge de jeunesse Beaufort

**N 49°50.275' E 006°17.705'**
55, route de Dillingen
L-6315 Beaufort
**T.** (+352) 26 27 66 300
**F.** (+352) 26 27 66 330
beaufort@youthhostels.lu
**www.youthhostels.lu/beaufort**

### Sentiers & balisages

▶ Sentier des auberges de jeunesse

● Sentier Maurice Cosyn

### Panneaux

### Cartes pour la route

- ACT Map R6 1:20.000
- Carte de randonnée Mullerthal Trail

### Infos sentier

↦ : 20,4 km
◴ : 5 heures
▲ : ↗ 560 m ↘ 370 m

Pour des informations plus détaillées, veuillez scanner le code QR ci-dessous avec votre smartphone.

**BALISAGE MANQUANT, PROBLÈMES EN ROUTE ? VEUILLEZ-NOUS EN INFORMER SVP !**

### Les Auberges de Jeunesse Luxembourgeoises a.s.b.l.

Centrale administrative
2, rue du Fort Olisy
L-2261 Luxembourg
**T.** (+352) 26 27 66 200
**F.** (+352) 26 27 66 242
info@youthhostels.lu
**www.youthhostels.lu**

LUXEMBOURG YOUTHHOSTELS .lu

DE

# WANDERTOUR
# ECHTERNACH ↔ BEAUFORT

## Wegbeschreibung

Die Touren der Jugendherbergen führen über verschiedene Wanderwege mit unterschiedlichen Markierungen. An den Markierungswechseln geben Wegweiser die Richtung an. Diese Wanderung folgt zunächst dem Weg der Jugendherbergen ▶ am Echternacher See entlang. Nach dem Markierungswechsel auf den „Sentier Maurice Cosyn“ ● beim Altersheim, steigt der Weg zum „Troosknäppchen”, von wo aus man eine herrliche Aussicht über Echternach genießen kann. Wir folgen dem Weg durch die Wolfschlucht bis zum „Perekop“, am Amphitheater vorbei bis nach Berdorf. Weitere zahlreiche Felsformationen führen am Kletterfels der „Wanterbaach“ vorbei bis zum Grundhof. Anschließend geht es an der „Halerbaach” und an der „Haupeschbaach” vorbei bis zum Schloss vum Beaufort (Markierungswechsel). Dort führt uns der Weg der Jugendherbergen ▶ quer durch die Ortschaft bis zur Jugendherberge.

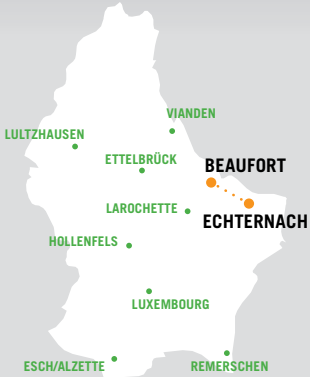


### Jugendherberge Echternach

**N 49° 48.103’ E 006° 24.925’**
Chemin vers Rodenhof
L-6487 Echternach
**T.** (+352) 26 27 66 400
**F.** (+352) 26 27 66 430
echternach@youthhostels.lu
**www.youthhostels.lu/echternach**

### Jugendherberge Beaufort

**N 49°50.275’ E 006°17.705’**
55, route de Dillingen
L-6315 Beaufort
**T.** (+352) 26 27 66 300
**F.** (+352) 26 27 66 330
beaufort@youthhostels.lu
**www.youthhostels.lu/beaufort**

### Wanderwege & Markierungen

▶ Wanderweg der Jugendherbergen

● Sentier Maurice Cosyn

### Wegweiser

### Karten für unterwegs

- ACT Map R6 1:20.000
- Mullerthal Trail Wanderkarte

### Tourinfos

↦ : 20,4 km
🕘 : 5 Stunden
⛰ : ↗ 560 m ↘ 370 m

Für detaillierte Informationen, scannen Sie den untenstehenden QR-Code mit Ihrem Smartphone.

**FEHLENDE MARKIERUNGEN, SCHWIERIGKEITEN AUF DEM WEG? BITTE INFORMIEREN SIE UNS!**

### Luxemburgische Jugendherbergen VoG

Administrative Zentrale
2, rue du Fort Olisy
L-2261 Luxembourg
**T.** (+352) 26 27 66 200
**F.** (+352) 26 27 66 242
info@youthhostels.lu
**www.youthhostels.lu**

LUXEMBOURG YOUTH HOSTELS .lu

EN

# HIKING TRAIL
# ECHTERNACH ↔ GRAULINSTER / LUXEMBOURG

## Route description

The routes of the youth hostels lead over different hiking paths with varied signposts. When the path marking changes, a sign indicates the direction of the route.
The hike starts at the youth hostel Echternach and leads along the lake following the youth hostels trail ▶ to the 'parking du lac'. We now continue on the 'sentier du Mëllerdall' ● until we arrive at the Liembierg forest. We then follow briefly the 'sentier Fred Welter' ✖ to Kasselt. We continue on the 'sentier du Mëllerdall' ● through the Marscher forest and arrive at the village entry of Graulinster. We follow the youth hostels trail ▶ and arrive at the bus stop.
Bus 111: from 'Graulinster – Am Duerf' to 'Luxembourg Centre – Badanstalt' (25 minutes' drive).

Information and schedules: **www.mobiliteit.lu**

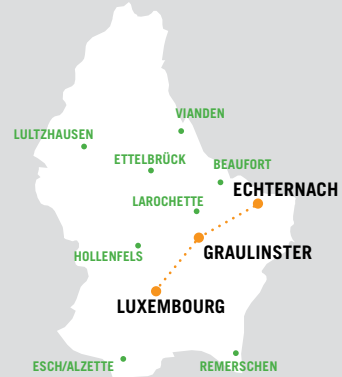


### Youth hostel Echternach

**N 49° 48.103' E 006° 24.925'**
Chemin vers Rodenhof
L-6487 Echternach
**T.** (+352) 26 27 66 400
**F.** (+352) 26 27 66 430
echternach@youthhostels.lu
**www.youthhostels.lu/echternach**

### Youth hostel Luxemburg

**N 49° 36.792' E 006° 08.291'**
2, rue du Fort Olisy
L-2261 Luxembourg
**T.** (+352) 26 27 66 650
**F.** (+352) 26 27 66 680
luxembourg@youthhostels.lu
**www.youthhostels.lu/luxembourg**

### Hiking trails & signs

- ▶ Youth hostels trail
- ● Sentier du Mëllerdall
- ✖ Sentier Fred Welter

### Signposts

### Maps for the journey

- ACT Map R6 1:20.000
- Mullerthal Trail hiking map

### Tour information

↦ : 21,1 km
◷ : 5,5 hours
▲ : ↗ 400 m ↘ 210 m

For more detailed information, please scan the QR Code below with your smartphone.

**MISSING SIGNS, PROBLEMS ON THE TRAIL? PLEASE TELL US!**

### Youth Hostels Luxembourg NPO

Head office
2, rue du Fort Olisy
L-2261 Luxembourg
**T.** (+352) 26 27 66 200
**F.** (+352) 26 27 66 242
info@youthhostels.lu
**www.youthhostels.lu**

LUXEMBOURG YOUTH HOSTELS .lu

FR

# SENTIER PEDESTRE
# ECHTERNACH ↔ GRAULINSTER / LUXEMBOURG

## Description du sentier

Les tours des auberges de jeunesse passent par plusieurs sentiers pédestres à balisages divers. A chaque changement de balisage, un panneau de signalisation indique la direction. Le point de départ se trouve à l'auberge de jeunesse Echternach. Nous suivons le sentier des auberges de jeunesse ▶ jusqu'au parking du lac. Ensuite, nous continuons sur le sentier du Mëllerdall ● jusqu'à la forêt de « Liembierg », où nous suivons durant un bout de chemin le sentier Fred Welter ✖ jusqu'à Kasselt. Le sentier du Mëllerdall ● nous mène à travers la forêt de Marscher jusqu'à Graulinster. Nous empruntons le sentier des auberges de jeunesse ▶ jusqu'à l'arrêt de bus.

🚌 Bus 111 : de l'arrêt « Graulinster – Am Duerf » jusqu'à l'arrêt « Luxembourg Centre – Badanstalt » (environs 25 minutes de trajet)

Informations et horaires : **www.mobiliteit.lu**

### Auberge de jeunesse Echternach

**N 49° 48.103' E 006° 24.925'**
Chemin vers Rodenhof
L-6487 Echternach
**T.** (+352) 26 27 66 400
**F.** (+352) 26 27 66 430
echternach@youthhostels.lu
**www.youthhostels.lu/echternach**

### Auberge de jeunesse Luxembourg-Ville

**N 49° 36.792' E 006° 08.291'**
2, rue du Fort Olisy
L-2261 Luxembourg
**T.** (+352) 26 27 66 650
**F.** (+352) 26 27 66 680
luxembourg@youthhostels.lu
**www.youthhostels.lu/luxembourg**

### Sentiers & balisages

- ▶ Sentier des auberges de jeunesse
- ● Sentier du Mëllerdall
- ✖ Sentier Fred Welter

### Panneaux

### Cartes pour la route

- ACT Map R6 1:20.000
- Carte de randonnée Mullerthal Trail

### Infos sentier

↦ : 21,1 km
🕒 : 5,5 heures
⛰ : ↗ 400 m ↘ 210 m

Pour des informations plus détaillées, veuillez scanner le code QR ci-dessous avec votre smartphone.

**BALISAGE MANQUANT, PROBLÈMES EN ROUTE ? VEUILLEZ-NOUS EN INFORMER SVP !**

### Les Auberges de Jeunesse Luxembourgeoises a.s.b.l.

Centrale administrative
2, rue du Fort Olisy
L-2261 Luxembourg
**T.** (+352) 26 27 66 200
**F.** (+352) 26 27 66 242
info@youthhostels.lu
**www.youthhostels.lu**

LUXEMBOURG YOUTHHOSTELS .lu

DE

# WANDERTOUR
# ECHTERNACH ↔ GRAULINSTER / LUXEMBURG

## Wegbeschreibung

Die Touren der Jugendherbergen führen über verschiedene Wanderwege mit unterschiedlichen Markierungen. An den Markierungswechseln geben Wegweiser die Richtung an. Der Weg führt von der Jugendherberge in Echternach am See entlang über den Wanderweg der Jugendherbergen ▶ bis zum „Parking du Lac“. Wir folgen ab hier dem „Sentier du Mëllerdall“ ● bis zum Liembierger Wald und wechseln für kurze Zeit auf den „Sentier Fred Welter“ ✖ bis Kasselt. Anschließend führt der „Sentier du Mëllerdall“ ● durch den Marscherwald bis kurz vor Graulinster. Über den Wanderweg der Jugendherbergen ▶ gelangen wir zur Bushaltestelle.

🚌 Bus 111: ab Haltestelle „Graulinster – Am Duerf“ bis Haltestelle „Luxembourg Centre – Badanstalt“ (ca. 25 Minuten Fahrt).

Informationen und Fahrpläne: **www.mobiliteit.lu**

### Jugendherberge Echternach

**N 49° 48.103’ E 006° 24.925’**
Chemin vers Rodenhof
L-6487 Echternach
**T.** (+352) 26 27 66 400
**F.** (+352) 26 27 66 430
echternach@youthhostels.lu
**www.youthhostels.lu/echternach**

### Jugendherberge Luxemburg

**N 49° 36.792’ E 006° 08.291’**
2, rue du Fort Olisy
L-2261 Luxembourg
**T.** (+352) 26 27 66 650
**F.** (+352) 26 27 66 680
luxembourg@youthhostels.lu
**www.youthhostels.lu/luxembourg**

### Wanderwege & Markierungen

- ▶ Wanderweg der Jugendherbergen
- ● Sentier du Mëllerdall
- ✖ Sentier Fred Welter

### Wegweiser

### Karten für unterwegs

- ACT Map R6 1:20.000
- Mullerthal Trail Wanderkarte

### Tourinfos

↦ : 21,1 km
🕒 : 5,5 Stunden
⛰ : ↗ 400 m ↘ 210 m

Für detaillierte Informationen, scannen Sie den untenstehenden QR-Code mit Ihrem Smartphone.

**FEHLENDE MARKIERUNGEN, SCHWIERIGKEITEN AUF DEM WEG? BITTE INFORMIEREN SIE UNS!**

### Luxemburgische Jugendherbergen VoG

Administrative Zentrale
2, rue du Fort Olisy
L-2261 Luxembourg
**T.** (+352) 26 27 66 200
**F.** (+352) 26 27 66 242
info@youthhostels.lu
**www.youthhostels.lu**

LUXEMBOURG YOUTH HOSTELS .lu

EN

# HIKING TRAIL
# ETTELBRUCK ↔ LULTZHAUSEN

## Route description

The hike starts at the train station of Ettelbruck. During the whole walk, we follow the youth hostels trail ▶. We leave Ettelbruck and walk in the direction of Oberfeulen. We enter an elongated valley and reach the 'Karelsbour', a former wash house with a plaque commemorating Carlo Hemmer, the patron of the Luxembourg youth hostels. At Eschdorf, we descent into the valley of the Sûre and arrive at the reservoir lake. The youth hostel Lultzhausen is located on the waterfront of this lake.



### Youth hostel Lultzhausen

**N 49° 54.540' E 005° 53.386'**
20, an der Driicht
L-9666 Lultzhausen
**T.** (+352) 26 27 66 600
**F.** (+352) 26 27 66 630
lultzhausen@youthhostels.lu
**www.youthhostels.lu/lultzhausen**

### Hiking trails & signs

▶ Youth hostels trail

### Signposts

### Maps for the journey

- ACT Map R2 1:20.000
- ACT Map R3 1:20.000

### Tour information

↦ : 25 km
◕ : 6 hours
▲: ↗ 510 m ↘ 380 m

For more detailed information, please scan the QR Code below with your smartphone.

**MISSING SIGNS, PROBLEMS ON THE TRAIL? PLEASE TELL US!**

### Youth Hostels Luxembourg NPO

Head office
2, rue du Fort Olisy
L-2261 Luxembourg
**T.** (+352) 26 27 66 200
**F.** (+352) 26 27 66 242
info@youthhostels.lu
**www.youthhostels.lu**

LUXEMBOURG YOUTH HOSTELS .lu

FR

SENTIER PEDESTRE

# ETTELBRUCK ↔ LULTZHAUSEN

## Description du sentier

Le point de départ se trouve à la gare d'Ettelbruck. Nous suivons durant le tour entier le sentier des auberges de jeunesse ▶. Nous partons d'Ettelbruck en direction de Oberfeulen et traversons une longue vallée jusqu'au « Karelsbour », un ancien lavoir avec une plaque commémorative en mémoire de Carlo Hemmer, promoteur des auberges de jeunesse luxembourgeoises. Nous continuons en direction d'Eschdorf et descendons dans la vallée de la Sûre jusqu'au lac de barrage, où se situe l'auberge de jeunesse Lultzhausen.



### Auberge de jeunesse Lultzhausen

**N 49° 54.540' E 005° 53.386'**
20, an der Driicht
L-9666 Lultzhausen
**T.** (+352) 26 27 66 600
**F.** (+352) 26 27 66 630
lultzhausen@youthhostels.lu
**www.youthhostels.lu/lultzhausen**

### Sentiers & balisages

▶ Sentier des auberges de jeunesse

### Panneaux

### Cartes pour la route

- ACT Map R2 1:20.000
- ACT Map R3 1:20.000

### Infos sentier

↦ : 25 km
◕ : 6 heures
▲ : ↗ 510 m ↘ 380 m

Pour des informations plus détaillées, veuillez scanner le code QR ci-dessous avec votre smartphone.

**BALISAGE MANQUANT, PROBLÈMES EN ROUTE ? VEUILLEZ-NOUS EN INFORMER SVP !**

### Les Auberges de Jeunesse Luxembourgeoises a.s.b.l.

Centrale administrative
2, rue du Fort Olisy
L-2261 Luxembourg
**T.** (+352) 26 27 66 200
**F.** (+352) 26 27 66 242
info@youthhostels.lu
**www.youthhostels.lu**

LUXEMBOURG YOUTHHOSTELS .lu

DE

# WANDERTOUR
# ETTELBRUCK ↔ LULTZHAUSEN

## Wegbeschreibung

Die Wanderung startet in Ettelbrück am Bahnhof und führt integral über den Wanderweg der Jugendherbergen ▶. Wir verlassen Ettelbrück in Richtung Oberfeulen und gelangen in ein lang gezogenes Tal an dessen Ende wir den „Karelsbour“ erreichen, ein alter Waschbrunnen an dem eine Tafel an Carlo Hemmer, den Förderer der Jugendherbergen in Luxemburg, erinnert. Über Eschdorf steigen wir ins Sauertal an den Stausee hinab, an dessen Ufer die Jugendherberge Lultzhausen liegt.



### Jugendherberge Lultzhausen

**N 49° 54.540’ E 005° 53.386’**
20, an der Driicht
L-9666 Lultzhausen
**T.** (+352) 26 27 66 600
**F.** (+352) 26 27 66 630
lultzhausen@youthhostels.lu
**www.youthhostels.lu/lultzhausen**

### Wanderwege & Markierungen

▶ Wanderweg der Jugendherbergen

### Wegweiser

### Karten für unterwegs

- ACT Map R2 1:20.000
- ACT Map R3 1:20.000

### Tourinfos

↦ : 25 km
🕒 : 6 Stunden
⛰ : ↗ 510 m ↘ 380 m

Für detaillierte Informationen, scannen Sie den untenstehenden QR-Code mit Ihrem Smartphone.

**FEHLENDE MARKIERUNGEN, SCHWIERIGKEITEN AUF DEM WEG? BITTE INFORMIEREN SIE UNS!**

### Luxemburgische Jugendherbergen VoG

Administrative Zentrale
2, rue du Fort Olisy
L-2261 Luxembourg
**T.** (+352) 26 27 66 200
**F.** (+352) 26 27 66 242
info@youthhostels.lu
**www.youthhostels.lu**

LUXEMBOURG YOUTHHOSTELS .lu

EN

# HIKING TRAIL
# HOLLENFELS ↔ LAROCHETTE

## Route description

The routes of the youth hostels lead over different hiking paths with varied signposts. When the path marking changes, a sign indicates the direction of the route. We start at the youth hostel Hollenfels and follow the youth hostels trail. We cross the river Eisch in the valley of the seven castles. We arrive at the plateau and follow the CFL trail at 'Claushaff'. We continue on this trail and arrive at the grottos of 'Mamerlayen'. We then follow the path until we arrive at the train station of Mersch. This is where the CFL trail ends. We now follow the national hiking trail 'sentier de la Petite Suisse', which leads us steep uphill and then through the spectacular rock formations of the 'Nommerlayen'. At the end of this trail, we follow the 'Extra Tour A' of the well-known Mullerthal Trail and then again the 'sentier de la Petite Suisse' to the village centre of Larochette. We now continue on the youth hostels trail to the hostel, located at 'Osterbour', at the village exit in direction of Medernach.

### Youth hostel Hollenfels

**N 49° 42.732' E 006° 03.044'**
2, rue du Château
L-7435 Hollenfels
**T.** (+352) 26 27 66 500
**F.** (+352) 26 27 66 530
hollenfels@youthhostels.lu
**www.youthhostels.lu/hollenfels**

### Youth hostel Larochette

**N 49° 47.363' E 006° 13.079'**
45, Osterbour
L-7622 Larochette
**T.** (+352) 26 27 66 550
**F.** (+352) 26 27 66 580
larochette@youthhostels.lu
**www.youthhostels.lu/larochette**

### Hiking trails & signs

- Youth hostels trail
- Sentier de la Petite Suisse
- Mullerthal Trail
- CFL trail

### Signposts

### Map for the journey

ACT Map R5 1:20.000

### Tour information

: 27,3 km
: 6,5 hours
: 490 m 530 m

For more detailed information, please scan the QR Code below with your smartphone.

**MISSING SIGNS, PROBLEMS ON THE TRAIL? PLEASE TELL US!**

### Youth Hostels Luxembourg NPO

Head office
2, rue du Fort Olisy
L-2261 Luxembourg
**T.** (+352) 26 27 66 200
**F.** (+352) 26 27 66 242
info@youthhostels.lu
**www.youthhostels.lu**

LUXEMBOURG YOUTH HOSTELS .lu

FR

# SENTIER PEDESTRE
# HOLLENFELS ↔ LAROCHETTE

## Description du sentier

Les tours des auberges de jeunesse passent par plusieurs sentiers pédestres à balisages divers. A chaque changement de balisage, un panneau de signalisation indique la direction. Nous partons de l'auberge de jeunesse Hollenfels en empruntant le sentier des auberges de jeunesse et traversons l'Eisch dans la vallée des septs châteaux. Arrivés au plateau, nous changeons de sentier au « Clausenhaff » et suivons le sentier CFL. Nous dépassons les grottes de « Mamerlayen » et arrivons à la gare de Mersch. Ici se termine le sentier CFL et nous poursuivons notre route sur le sentier de la Petite Suisse. Celui-ci nous conduit d'abord en montée pour aboutir ensuite sur les formations rocheuses « Nommerlayen ». Arrivés à la fin du sentier, le tour passe par l'Extra Tour A du fameux Mullerthal Trail pour continuer ensuite sur le sentier de la Petite Suisse jusqu'au centre de Larochette. Ensuite, vous suivez le sentier des auberges de jeunesse jusqu'à l'auberge de jeunesse, située à « Osterbour », à la sortie du village en direction de Medernach.

### Auberge de jeunesse Hollenfels

**N 49° 42.732' E 006° 03.044'**
2, rue du Château
L-7435 Hollenfels
**T.** (+352) 26 27 66 500
**F.** (+352) 26 27 66 530
hollenfels@youthhostels.lu
**www.youthhostels.lu/hollenfels**

### Auberge de jeunesse Larochette

**N 49° 47.363' E 006° 13.079'**
45, Osterbour
L-7622 Larochette
**T.** (+352) 26 27 66 550
**F.** (+352) 26 27 66 580
larochette@youthhostels.lu
**www.youthhostels.lu/larochette**

### Sentiers & balisages

- Sentier des auberges de jeunesse
- Sentier de la Petite Suisse
- Mullerthal Trail
- Sentier CFL

### Panneaux

### Carte pour la route

ACT Map R5 1:20.000

### Infos sentier

: 27,3 km
: 6,5 heures
: ↗ 490 m ↘ 530 m

Pour des informations plus détaillées, veuillez scanner le code QR ci-dessous avec votre smartphone.

**BALISAGE MANQUANT, PROBLÈMES EN ROUTE ? VEUILLEZ-NOUS EN INFORMER SVP !**

### Les Auberges de Jeunesse Luxembourgeoises a.s.b.l.

Centrale administrative
2, rue du Fort Olisy
L-2261 Luxembourg
**T.** (+352) 26 27 66 200
**F.** (+352) 26 27 66 242
info@youthhostels.lu
**www.youthhostels.lu**

LUXEMBOURG YOUTHHOSTELS .lu

DE

# WANDERTOUR HOLLENFELS ↔ LAROCHETTE

## Wegbeschreibung

Die Touren der Jugendherbergen führen über verschiedene Wanderwege mit unterschiedlichen Markierungen. An den Markierungswechseln geben Wegweiser die Richtung an. Wir verlassen die Jugendherberge Hollenfels über den Wanderweg der Jugendherbergen und überqueren die Eisch im Tal der sieben Schlösser. Auf dem Plateau angelangt, wechseln wir bei „Claushaff“ auf den CFL Wanderweg und folgen diesem an den Höhlen der„Mamerlayen” vorbei bis zum Bahnhof in Mersch. Hier endet der CFL Weg und wir gehen nun weiter über den nationalen Wanderweg „Sentier de la Petite Suisse” . Dieser führt uns zunächst steil bergauf um anschließend durch die spektakulären Felsformationen der „Nommerlayen” zu gelangen. Am Ende des Felsenwegs angekommen, nimmt die Tour eine Abkürzung über die Extra Tour A des bekannten Mullerthal Trails um dann dem „Sentier de la Petite Suisse” bis ins Zentrum von Larochette zu folgen. Ab hier leitet Sie der Wanderweg der Jugendherbergen zur Jugendherberge, welche am Ortsausgang Richtung Medernach am Osterbour liegt.

### Jugendherberge Hollenfels

**N 49° 42.732’ E 006° 03.044’**
2, rue du Château
L-7435 Hollenfels
**T.** (+352) 26 27 66 500
**F.** (+352) 26 27 66 530
hollenfels@youthhostels.lu
**www.youthhostels.lu/hollenfels**

### Jugendherberge Larochette

**N 49° 47.363’ E 006° 13.079’**
45, Osterbour
L-7622 Larochette
**T.** (+352) 26 27 66 550
**F.** (+352) 26 27 66 580
larochette@youthhostels.lu
**www.youthhostels.lu/larochette**

### Wanderwege & Markierungen

- Wanderweg der Jugendherbergen
- Sentier de la Petite Suisse
- Mullerthal Trail
- CFL Wanderweg

### Wegweiser

### Karte für unterwegs

ACT Map R5 1:20.000

### Tourinfos

: 27,3 km
: 6,5 Stunden
: ↗ 490 m ↘ 530 m

Für detaillierte Informationen, scannen Sie den untenstehenden QR-Code mit Ihrem Smartphone.

**FEHLENDE MARKIERUNGEN, SCHWIERIGKEITEN AUF DEM WEG? BITTE INFORMIEREN SIE UNS!**

### Luxemburgische Jugendherbergen VoG

Administrative Zentrale
2, rue du Fort Olisy
L-2261 Luxembourg
**T.** (+352) 26 27 66 200
**F.** (+352) 26 27 66 242
info@youthhostels.lu
**www.youthhostels.lu**

LUXEMBOURG YOUTHHOSTELS .lu

EN

# HIKING TRAIL
# LAROCHETTE ↔ ECHTERNACH

## Route description

The routes of the youth hostels lead over different hiking paths with varied signposts. When the path marking changes, a sign indicates the direction of the route. The hike starts in Larochette at the youth hostel ▶ and leads us in direction of the city centre (change of path marking). We follow the Mullerthal Trail ⟋ to 'Blummendall' (change of path marking). We then continue on the 'sentier du Mëllerdall' ● through woods and along rock formations in direction of Kobenbour. At Kasselt (change of path marking), we follow the 'sentier Fred Welter' ✖ to the forest of Liembierg (change of path marking). We then follow again the 'sentier du Mëllerdall' ● and pass the 'Armeslee' as well as the 'Daxelee' to Scheidgen. We descent into the valley and pass through Lauterborn. We arrive at the lake of Echternach and follow the youth hostels trail ▶ to the hostel, located next to the lake.

### Short alternatives combined with public transport:

1. Larochette – Graulinster (approx. 12 km): we follow the tour to 'Blummendall'. 2 km further, we leave the path (change of path marking) and hike in direction of Graulinster.
   Bus 110 or 111: from the bus stop 'Graulinster – Am Duerf', to 'Echternach – Nonnemillen/Lac' (12 to 17 minutes' drive)
2. Larochette – Consdorf (approx. 20 km): we follow the tour and turn to Wolper in order to arrive in Consdorf.
   Bus 111 or 112: from the bus stop 'Consdorf – Gare' to the bus stop 'Echternach – Nonnemillen/Lac' (10 minutes' drive)

Information and schedules: **www.mobiliteit.lu**

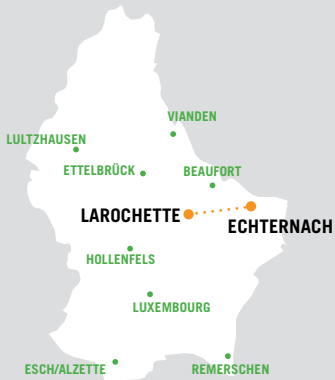


### Youth hostel Larochette

**N 49° 47.363' E 006° 13.079'**
45, Osterbour
L-7622 Larochette
**T.** (+352) 26 27 66 550
**F.** (+352) 26 27 66 580
larochette@youthhostels.lu
**www.youthhostels.lu/larochette**

### Youth hostel Echternach

**N 49° 48.103' E 006° 24.925'**
Chemin vers Rodenhof
L-6487 Echternach
**T.** (+352) 26 27 66 400
**F.** (+352) 26 27 66 430
echternach@youthhostels.lu
**www.youthhostels.lu/echternach**

### Hiking trails & signs

- ▶ Youth hostels trail
- ⟋ Mullerthal Trail
- ✖ Sentier Fred Welter
- ● Sentier du Mëllerdall

### Signposts

### Maps for the journey

- ACT Map R6 1:20.000
- Mullerthal Trail hiking map

### Tour information

↦ : 31,4 km
◷ : 8 hours
▲ : ↗ 430 m ↘ 530 m
♟♟♟♟♟

For more detailed information, please scan the QR Code below with your smartphone.

**MISSING SIGNS, PROBLEMS ON THE TRAIL? PLEASE TELL US!**

### Youth Hostels Luxembourg NPO

Head office
2, rue du Fort Olisy
L-2261 Luxembourg
**T.** (+352) 26 27 66 200
**F.** (+352) 26 27 66 242
info@youthhostels.lu
**www.youthhostels.lu**

LUXEMBOURG YOUTHHOSTELS .lu

FR

# SENTIER PEDESTRE
# LAROCHETTE ↔ ECHTERNACH

## Description du sentier

Les tours des auberges de jeunesse passent par plusieurs sentiers pédestres à balisages divers. A chaque changement de balisage, un panneau de signalisation indique la direction. Le sentier débute à l'auberge de jeunesse de Larochette ▶ et nous marchons en direction du centre du village (changement de balisage). Nous suivons le sentier Mullerthal Trail ⟋ jusqu'au « Blummendall » (changement de balisage). Le sentier du Mëllerdall ● nous conduit à travers les forêts et nous dépassons des formations rocheuses. Nous continuons en direction de Kobenbour. Arrivés à Kasselt (changement de balisage), nous empruntons le sentier Fred Welter ✖ jusqu'à la forêt de Liembierg (changement de balisage). Nous continuons à nouveau sur le sentier du Mëllerdall ● et dépassons « l'Armeslee » et la « Daxelee » en nous dirigeant vers Scheidgen. Le sentier nous emmène vers la vallée en traversant Lauterborn. Nous arrivons au lac d'Echternach. A son entrée, nous suivons le sentier des auberges de jeunesse ▶ jusqu'à l'auberge, située près du lac.

### Alternatives plus courtes avec utilisation des transports en commun :

1. Larochette - Graulinster (environ 12 km) : le tour est identique jusqu'à « Blummendall ». 2 km plus loin, vous changez de sentier (changement de balisage) pour arriver à Graulinster.
   Bus 110 ou 111 : de l'arrêt de bus « Graulinster – Am Duerf » jusqu'à l'arrêt « Echternach – Nonnemillen/Lac » (durée du trajet: 12 à 17 minutes)
2. Larochette – Consdorf (environ 20 km) : vous suivez le sentier de randonnée jusqu'à Wolper pour arriver à Consdorf.
   Bus 111 ou 112 : de l'arrêt « Consdorf – Gare » à l'arrêt « Echternach – Nonnemillen/Lac » (durée du trajet : 10 minutes)

Informations et horaires : **www.mobiliteit.lu**

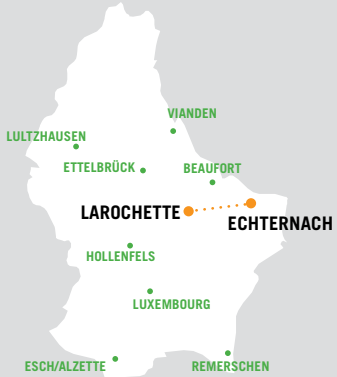


### Auberge de jeunesse Larochette

**N 49° 47.363' E 006° 13.079'**
45, Osterbour
L-7622 Larochette
**T.** (+352) 26 27 66 550
**F.** (+352) 26 27 66 580
larochette@youthhostels.lu
**www.youthhostels.lu/larochette**

### Auberge de jeunesse Echternach

**N 49° 48.103' E 006° 24.925'**
Chemin vers Rodenhof
L-6487 Echternach
**T.** (+352) 26 27 66 400
**F.** (+352) 26 27 66 430
echternach@youthhostels.lu
**www.youthhostels.lu/echternach**

### Sentiers & balisages

- ▶ Sentier des auberges de jeunesse
- ⟋ Mullerthal Trail
- ✖ Sentier Fred Welter
- ● Sentier du Mëllerdall

### Panneaux

### Cartes pour la route

- ACT Map R6 1:20.000
- Carte de randonnée Mullerthal Trail

### Infos sentier

↦ : 31,4 km
◷ : 8 heures
▲ : ↗ 430 m ↘ 530 m
♟♟♟♟♟

Pour des informations plus détaillées, veuillez scanner le code QR ci-dessous avec votre smartphone.

**BALISAGE MANQUANT, PROBLÈMES EN ROUTE ? VEUILLEZ-NOUS EN INFORMER SVP !**


### Les Auberges de Jeunesse Luxembourgeoises a.s.b.l.

Centrale administrative
2, rue du Fort Olisy
L-2261 Luxembourg
**T.** (+352) 26 27 66 200
**F.** (+352) 26 27 66 242
info@youthhostels.lu
**www.youthhostels.lu**


LUXEMBOURG YOUTHHOSTELS .lu

DE

# WANDERTOUR
# LAROCHETTE ↔ ECHTERNACH

## Wegbeschreibung

Die Touren der Jugendherbergen führen über verschiedene Wanderwege mit unterschiedlichen Markierungen. An den Markierungswechseln geben Wegweiser die Richtung an. Der Weg ▶ beginnt in Larochette vor der Jugendherberge und führt von dort aus Richtung Dorfzentrum (Markierungswechsel). Von hier aus folgen wir dem Mullerthal Trail ⌇ bis nach „Blummendall“ (Markierungswechsel). Auf dem „Sentier du Mëllerdall“ ● geht es durch Wälder und an Felsformationen vorbei, in Richtung Kobenbour. Bei Kasselt (Markierungswechsel) wechseln wir für kurze Zeit auf den „Sentier Fred Welter“ ✖ bis zum Liembierger Wald (Markierungswechsel). Hier kehren wir auf den „Sentier du Mëllerdall“ ● zurück und wandern an der „Armeslee“ und der „Daxelee“ vorbei nach Scheidgen. Hier führt die Wanderung talabwärts über Lauterborn bis zum Echternacher See. Am Eingang des Sees folgen wir dem Wanderweg der Jugendherbergen ▶ bis zur Jugendherberge, die direkt am Ufer gelegen ist.

### Kürzere Alternativen mit Benutzung des öffentlichen Transports:

1. Larochette – Graulinster (ca. 12 km): die Tour ist bis 2 km nach „Blummendall“ identisch. Sie verlassen den Weg (Markierungswechsel) um nach Graulinster zu gelangen.
   🚌 Bus 110 oder 111: ab Haltestelle „Graulinster – Am Duerf“ bis Haltestelle „Echternach - Nonnemillen/Lac“ (Fahrtzeit 12 bis 17 Minuten)
2. Larochette – Consdorf (ca. 20 km): Sie folgen der Wandertour und verlassen die ursprüngliche Route bei Wolper um nach Consdorf zu gelangen.
   🚌 Bus 111 oder 112: ab Haltestelle „Consdorf - Gare“ bis Haltestelle „Echternach - Nonnemillen/Lac“ (Fahrtzeit 10 Minuten)

Informationen und Fahrpläne: **www.mobiliteit.lu**

### Jugendherberge Larochette

**N 49° 47.363’ E 006° 13.079’**
45, Osterbour
L-7622 Larochette
**T.** (+352) 26 27 66 550
**F.** (+352) 26 27 66 580
larochette@youthhostels.lu
**www.youthhostels.lu/larochette**

### Jugendherberge Echternach

**N 49° 48.103’ E 006° 24.925’**
Chemin vers Rodenhof
L-6487 Echternach
**T.** (+352) 26 27 66 400
**F.** (+352) 26 27 66 430
echternach@youthhostels.lu
**www.youthhostels.lu/echternach**

### Wanderwege & Markierungen

- ▶ Wanderweg der Jugendherbergen
- ⌇ Mullerthal Trail
- ✖ Sentier Fred Welter
- ● Sentier du Mëllerdall

### Wegweiser

### Karten für unterwegs

- ACT Map R6 1:20.000
- Mullerthal Trail Wanderkarte

### Tourinfos

↦ : 31,4 km
🕘 : 8 Stunden
⛰ : ↗ 430 m ↘ 530 m
♟♟♟♟♟

Für detaillierte Informationen, scannen Sie den untenstehenden QR-Code mit Ihrem Smartphone.

**FEHLENDE MARKIERUNGEN, SCHWIERIGKEITEN AUF DEM WEG? BITTE INFORMIEREN SIE UNS!**

### Luxemburgische Jugendherbergen VoG

Administrative Zentrale
2, rue du Fort Olisy
L-2261 Luxembourg
**T.** (+352) 26 27 66 200
**F.** (+352) 26 27 66 242
info@youthhostels.lu
**www.youthhostels.lu**

LUXEMBOURG YOUTH HOSTELS .lu

EN

# HIKING TRAIL
# LUXEMBOURG ↔ HOLLENFELS

## Route description

The routes of the youth hostels lead over different hiking paths with varied signposts. When the path marking changes, a sign indicates the direction of the route. The tour starts at the youth hostel Luxembourg-City. We follow the youth hostels trail ▶ and pass through the suburb Pfaffenthal to arrive at 'Eecherfeld'. We then follow the CFL trail CFL through the 'Bambësch' until we arrive at the 'Brideler Plateau'. In Kopstal, we enter the valley of the Mamer at 'Weidendall'. We then continue on the CFL trail CFL in direction of Mersch until we arrive at 'Claushaff'. We continue on the youth hostels trail ▶ to Hollenfels. The youth hostel is situated opposite the Hollenfels castle.

### Youth hostel Luxemburg

**N 49°36.792' E 006°08.291'**
2, rue du Fort Olisy
L-2261 Luxembourg
**T.** (+352) 26 27 66 650
**F.** (+352) 26 27 66 680
luxembourg@youthhostels.lu
**www.youthhostels.lu/luxembourg**

### Youth hostel Hollenfels

**N 49° 42.732' E 006° 03.044'**
2, rue du Château
L-7435 Hollenfels
**T.** (+352) 26 27 66 500
**F.** (+352) 26 27 66 530
hollenfels@youthhostels.lu
**www.youthhostels.lu/hollenfels**

### Hiking trails & signs

▶ Youth hostels trail

CFL CFL trail

### Signposts

### Maps for the journey

- ACT Map R5 1:20.000
- ACT Map R7 1:20.000

### Tour information

↦ : 25,1 km

🕒 : 6,5 hours

⛰ : ↗ 550 m ↘ 490 m

For more detailed information, please scan the QR Code below with your smartphone.

**MISSING SIGNS, PROBLEMS ON THE TRAIL? PLEASE TELL US!**

### Youth Hostels Luxembourg NPO

Head office
2, rue du Fort Olisy
L-2261 Luxembourg
**T.** (+352) 26 27 66 200
**F.** (+352) 26 27 66 242
info@youthhostels.lu
**www.youthhostels.lu**

LUXEMBOURG YOUTH HOSTELS .lu

FR

# SENTIER PEDESTRE
# LUXEMBOURG ↔ HOLLENFELS

## Description du sentier

Les tours des auberges de jeunesse passent par plusieurs sentiers pédestres à balisages divers. A chaque changement de balisage, un panneau de signalisation indique la direction. La randonnée débute à l'auberge de jeunesse Luxembourg-Ville. Nous suivons d'abord le sentier des auberges de jeunesse ▶ et traversons le quartier Pfaffenthal jusqu'à « Eecherfeld ». Ensuite nous continuons sur le sentier CFL CFL à travers le « Bambësch » jusqu'au plateau de Bridel. Nous descendons ensuite dans la vallée de la Mamer au lieu-dit « Weidendall ». Nous continuons sur le sentier CFL CFL en direction de Mersch jusqu'au « Claushaff ». Le sentier des auberges de jeunesse ▶ nous amène ensuite à Hollenfels. L'auberge de jeunesse est située vis-à-vis du château.

### Auberge de jeunesse Luxembourg-Ville

**N 49°36.792' E 006°08.291'**
2, rue du Fort Olisy
L-2261 Luxembourg
**T.** (+352) 26 27 66 650
**F.** (+352) 26 27 66 680
luxembourg@youthhostels.lu
**www.youthhostels.lu/luxembourg**

### Auberge de jeunesse Hollenfels

**N 49° 42.732' E 006° 03.044'**
2, rue du Château
L-7435 Hollenfels
**T.** (+352) 26 27 66 500
**F.** (+352) 26 27 66 530
hollenfels@youthhostels.lu
**www.youthhostels.lu/hollenfels**

### Sentiers & balisages

▶ Sentier des auberges de jeunesse

CFL Sentier CFL

### Panneaux

### Cartes pour la route

- ACT Map R5 1:20.000
- ACT Map R7 1:20.000

### Infos sentier

↦ : 25,1 km
◷ : 6,5 heures
▲ : ↗ 550 m ↘ 490 m

Pour des informations plus détaillées, veuillez scanner le code QR ci-dessous avec votre smartphone.

**BALISAGE MANQUANT, PROBLÈMES EN ROUTE ? VEUILLEZ-NOUS EN INFORMER SVP !**

### Les Auberges de Jeunesse Luxembourgeoises a.s.b.l.

Centrale administrative
2, rue du Fort Olisy
L-2261 Luxembourg
**T.** (+352) 26 27 66 200
**F.** (+352) 26 27 66 242
info@youthhostels.lu
**www.youthhostels.lu**

LUXEMBOURG YOUTHHOSTELS .lu

DE

# WANDERTOUR LUXEMBURG ↔ HOLLENFELS

## Wegbeschreibung

Die Touren der Jugendherbergen führen über verschiedene Wanderwege mit unterschiedlichen Markierungen. An den Markierungswechseln geben Wegweiser die Richtung an. Die Tour startet in Luxemburg-Stadt an der Jugendherberge. Wir folgen zunächst dem Wanderweg der Jugendherbergen ▶ und durchqueren den Vorort Pfaffenthal bis „Eecherfeld“. Ab hier folgen wir dem CFL Wanderweg CFL durch den „Bambësch“ bis zum „Brideler Plateau“ und gelangen bei Kopstal ins Tal der Mamer im „Weidendall“. Ab hier folgen wir dem CFL Wanderweg CFL in Richtung Mersch bis zum „Claushaff“. Von hier aus geht es wieder über den Wanderweg der Jugendherbergen ▶ bis nach Hollenfels. Die Jugendherberge liegt direkt gegenüber des Schlosses.

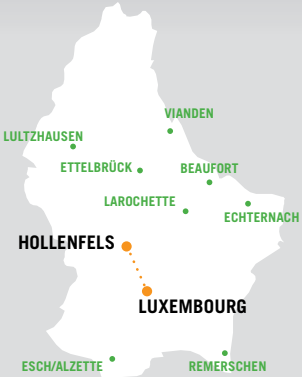


### Jugendherberge Luxemburg

**N 49°36.792’ E 006°08.291’**
2, rue du Fort Olisy
L-2261 Luxembourg
**T.** (+352) 26 27 66 650
**F.** (+352) 26 27 66 680
luxembourg@youthhostels.lu
**www.youthhostels.lu/luxembourg**

### Jugendherberge Hollenfels

**N 49° 42.732’ E 006° 03.044’**
2, rue du Château
L-7435 Hollenfels
**T.** (+352) 26 27 66 500
**F.** (+352) 26 27 66 530
hollenfels@youthhostels.lu
**www.youthhostels.lu/hollenfels**

### Wanderwege & Markierungen

▶ Wanderweg der Jugendherbergen

CFL Wanderweg

### Wegweiser

### Karten für unterwegs

- ACT Map R5 1:20.000
- ACT Map R7 1:20.000

### Tourinfos

↦ : 25,1 km
🕒 : 6,5 Stunden
⛰ : ↗ 550 m ↘ 490 m

Für detaillierte Informationen, scannen Sie den untenstehenden QR-Code mit Ihrem Smartphone.

**FEHLENDE MARKIERUNGEN, SCHWIERIGKEITEN AUF DEM WEG? BITTE INFORMIEREN SIE UNS!**

### Luxemburgische Jugendherbergen VoG

Administrative Zentrale
2, rue du Fort Olisy
L-2261 Luxembourg
**T.** (+352) 26 27 66 200
**F.** (+352) 26 27 66 242
info@youthhostels.lu
**www.youthhostels.lu**

LUXEMBOURG YOUTH HOSTELS .lu

EN

HIKING TRAIL

# VIANDEN ↔ ETTELBRUCK/LUXEMBOURG

## Route description

The routes of the youth hostels lead over different hiking paths with varied signposts. When the path marking changes, a sign indicates the direction of the route.
The hike starts in Vianden at the youth hostel and leads us through Walsdorf and Brandenbourg to the train station of Ettelbruck. During the hike, we only follow the 'sentier Victor Hugo'. We take the train at the station of Ettelbruck and get off at 'Pfaffenthal-Kirchberg Pôle d'Echange' at the city centre (24 to 37 minutes).

Information and schedules: **www.mobiliteit.lu**

### Youth hostel Vianden

**N 49° 56.106' E 006° 12.036'**
3, montée du Château
L-9408 Vianden
**T.** (+352) 26 27 66 800
**F.** (+352) 26 27 66 830
vianden@youthhostels.lu
**www.youthhostels.lu/vianden**

### Hiking trails & signs

Sentier Victor Hugo

### Signposts

### Map for the journey

ACT Map R3 1:20.000

### Tour information

: 27 km
: 7 hours
: 620 m 700 m

For more detailed information, please scan the QR Code below with your smartphone.

**MISSING SIGNS, PROBLEMS ON THE TRAIL? PLEASE TELL US!**

### Youth Hostels Luxembourg NPO

Head office
2, rue du Fort Olisy
L-2261 Luxembourg
**T.** (+352) 26 27 66 200
**F.** (+352) 26 27 66 242
info@youthhostels.lu
**www.youthhostels.lu**

LUXEMBOURG YOUTH HOSTELS .lu

FR

SENTIER PEDESTRE

# VIANDEN ↔ ETTELBRUCK/LUXEMBOURG

## Description du sentier

Les tours des auberges de jeunesse passent par plusieurs sentiers pédestres à balisages divers. A chaque changement de balisage, un panneau de signalisation indique la direction. La randonnée commence à Vianden près de l'auberge de jeunesse et passe par Walsdorf et Brandenbourg pour arriver à la gare d'Ettelbruck. Vous suivez le sentier Victor Hugo durant toute la randonnée. Pour arriver à l'auberge de jeunesse Luxembourg-Ville, vous empruntez le train à la gare d'Ettelbruck jusqu'à la gare « Pfaffenthal-Kirchberg – Pôle d'Echange » au centre-ville (durée du trajet : entre 24 et 37 minutes).

Informations et horaires : **www.mobiliteit.lu**

### Auberge de jeunesse Vianden

**N 49° 56.106' E 006° 12.036'**
3, montée du Château
L-9408 Vianden
**T.** (+352) 26 27 66 800
**F.** (+352) 26 27 66 830
vianden@youthhostels.lu
**www.youthhostels.lu/vianden**

### Sentiers & balisages

Sentier Victor Hugo

### Panneaux

### Carte pour la route

ACT Map R3 1:20.000

### Infos sentier

: 27 km
: 7 heures
: ↗ 620 m ↘ 700 m

Pour des informations plus détaillées, veuillez scanner le code QR ci-dessous avec votre smartphone.

**BALISAGE MANQUANT, PROBLÈMES EN ROUTE ? VEUILLEZ-NOUS EN INFORMER SVP !**

### Les Auberges de Jeunesse Luxembourgeoises a.s.b.l.

Centrale administrative
2, rue du Fort Olisy
L-2261 Luxembourg
**T.** (+352) 26 27 66 200
**F.** (+352) 26 27 66 242
info@youthhostels.lu
**www.youthhostels.lu**

LUXEMBOURG YOUTHHOSTELS .lu

DE

# WANDERTOUR
# VIANDEN ↔ ETTELBRUCK/LUXEMBURG

## Wegbeschreibung

Die Touren der Jugendherbergen führen über verschiedene Wanderwege mit unterschiedlichen Markierungen. An den Markierungswechseln geben Wegweiser die Richtung an. Die Wanderung startet in Vianden an der Jugendherberge und führt über Walsdorf und Brandenburg bis zum Bahnhof nach Ettelbrück komplett über den „Sentier Victor Hugo“. Zur Jugendherberge Luxemburg-Stadt gelangen Sie mit dem Zug ab „Bahnhof Ettelbrück“ bis „Bahnhof Pfaffenthal-Kirchberg – Pôle d’Échange“ (Fahrtzeit: 24 bis 37 Minuten).

Informationen und Fahrpläne: **www.mobiliteit.lu**

### Jugendherberge Vianden

**N 49° 56.106’ E 006° 12.036’**
3, montée du Château
L-9408 Vianden
**T.** (+352) 26 27 66 800
**F.** (+352) 26 27 66 830
vianden@youthhostels.lu
**www.youthhostels.lu/vianden**

### Wanderwege & Markierungen

Sentier Victor Hugo

### Wegweiser

### Karte für unterwegs

ACT Map R3 1:20.000

### Tourinfos

: 27 km
: 7 Stunden
: 620 m 700 m

Für detaillierte Informationen, scannen Sie den untenstehenden QR-Code mit Ihrem Smartphone.

**FEHLENDE MARKIERUNGEN, SCHWIERIGKEITEN AUF DEM WEG? BITTE INFORMIEREN SIE UNS!**

### Luxemburgische Jugendherbergen VoG

Administrative Zentrale
2, rue du Fort Olisy
L-2261 Luxembourg
**T.** (+352) 26 27 66 200
**F.** (+352) 26 27 66 242
info@youthhostels.lu
**www.youthhostels.lu**

LUXEMBOURG YOUTH HOSTELS .lu