




# SENTIER PÉDESTRE BEAUFORT LAROCHETTE




## DESCRIPTION DU SENTIER

Les circuits des auberges de jeunesse traversent plusieurs sentiers de randonnée balisés de différentes manières. À chaque changement de balisage, un panneau de signalisation indique la direction à suivre. La randonnée débute à Beaufort, près du château. Pour y arriver, il faut suivre le marquage des auberges de jeunesse ▶ en passant par le centre du village jusqu'au point de départ au château. Ensuite, nous empruntons le Mullerthal Trail  qui nous mène jusqu'à Larochette. Nous passons près du cimetière pour arriver à l'auberge de jeunesse de Larochette en suivant le sentier des auberges de jeunesse ▶ L'auberge de jeunesse se trouve au lieu-dit « Osterbour », à seulement cinq minutes à pied du centre pittoresque du village.





## SENTIERS & BALISAGES

 Sentier des auberges de jeunesse

 Mullerthal Trail

## INFOS SENTIER

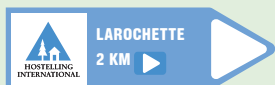
 12,3 km

 ca. 3,5 heures

 ↑ 120 m ↓ 210 m



## PANNEAUX



## CARTES DE RANDONNÉE

ACT R6 1:20.000

Carte de randonnée  
Mullerthal Trail

Pour télécharger le fichier GPX et pour consulter la carte de la randonnée, veuillez scanner le QR code :



FR




Les Auberges de Jeunesse  
Luxembourgeoises a.s.b.l.  
Centrale administrative


2, rue du Fort Olisy  
L-2261 Luxembourg  
T. (+352) 26 27 66 200  
animation@youthhostels.lu  
[youthhostels.lu](http://youthhostels.lu)

**ABSENCE DE  
BALISAGE, BESOIN  
D'AIDE SUR LA  
ROUTE ?  
MERCİ DE NOUS EN  
INFORMER !**



## TRANSPORT PUBLIC

 [mobiliteit.lu](http://mobiliteit.lu)

 Gratuit pour tous à travers le pays

### Auberge de jeunesse Beaufort

N 49°50.275' E 006°17.705'  
55, route de Dillingen  
L-6315 Beaufort  
T. (+352) 26 27 66 300

beaufort@youthhostels.lu  
[youthhostels.lu/beaufort](http://youthhostels.lu/beaufort)

### Auberge de jeunesse Larochette




N 49°47.363' E 006°13.079'  
45, Osterbour  
L-7622 Larochette  
T. (+352) 26 27 66 550

larochette@youthhostels.lu  
[youthhostels.lu/larochette](http://youthhostels.lu/larochette)

# HIKING TRAIL BEAUFORT LAROCHETTE




## TRAIL DESCRIPTION

The trails of the youth hostels meander through diverse hiking paths with various trail markers. At each change of trail markings, a sign indicates the direction of the route. The hiking adventure starts in Beaufort, near the castle. To get there, follow the youth hostel signs  through the centre of the village to the starting point at the castle. Next, we embark on the Mullerthal Trail  towards Larochette, continuing on the youth hostels' designated path  passing by the cemetery until we reach the youth hostel in Larochette. Nestled at the enchanting spot called 'Osterbour,' the youth hostel is merely a five-minute walk away from the picturesque village center.





## TRAILS & SIGNPOSTING

 Youth hostels hiking trail

 Mullerthal Trail

## TRAIL INFORMATION

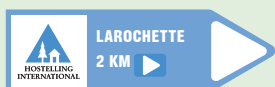
 12,3 km

 approx. 3,5 hours

 ↑ 120 m ↓ 210 m



## PANELS



To download the GPX file and view the trail map, please scan the QR code:



## HIKING MAPS

ACT R6 1:20.000

Hiking map Mullerthal Trail



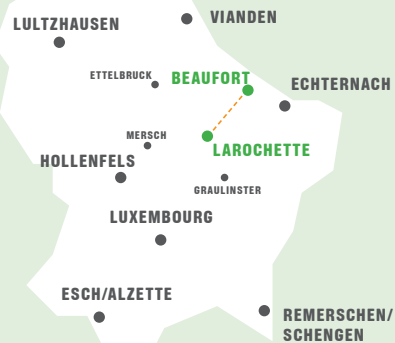
EN



Les Auberges de Jeunesse  
Luxembourgeoises a.s.b.l.  
Centrale administrative

2, rue du Fort Olisy  
L-2261 Luxembourg  
T. (+352) 26 27 66 200  
animation@youthhostels.lu  
[youthhostels.lu](http://youthhostels.lu)

**MISSING SIGNS,  
ISSUES ON THE  
TRAIL?  
KINDLY INFORM US!**



## PUBLIC TRANSPORT



mobiliteit.lu



Free for everyone across the country

 **Youth hostel Beaufort**  
N 49°50.275' E 006°17.705'  
55, route de Dillingen  
L-6315 Beaufort  
T. (+352) 26 27 66 300

beaufort@youthhostels.lu  
youthhostels.lu/beaufort

 **Youth hostel Larochette**  
N 49°47.363' E 006°13.079'  
45, Osterbour  
L-7622 Larochette  
T. (+352) 26 27 66 550

larochette@youthhostels.lu  
youthhostels.lu/larochette

# WANDERTOUR BEAUFORT LAROCHETTE



## WEGBESCHREIBUNG

Die Routen der Jugendherbergen führen über verschiedene Wanderwege mit unterschiedlichen Markierungen. An den Stellen, an denen sich die Markierungen ändern, geben Wegweiser die Richtung vor. Die Wanderung beginnt in Beaufort in der Nähe des Schlosses. Um dorthin zu gelangen, müssen Sie der Markierung der Jugendherbergen folgen und durch das Dorfzentrum zum Ausgangspunkt am Schloss gehen. Von hier aus folgen wir dem Mullerthal Trail bis nach Larochette. Die letzten Meter entlang des Friedhofs führen uns zur Jugendherberge in Larochette, wieder auf dem Pfad der Jugendherbergen Die Jugendherberge befindet sich am sogenannten „Osterbour“, nur 5 Gehminuten vom idyllischen Ortskern entfernt.



## WEGE & MARKIERUNGEN

Wanderweg der Jugendherbergen

Mullerthal Trail

## TOURDETAILS

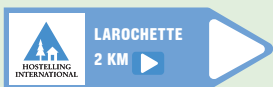
12,3 km

ca. 3,5 Stunden

↑ 120 m ↓ 210 m



## WEGWEISER




Um die GPX-Datei herunterzuladen und die Wanderkarte anzusehen, scannen Sie bitte den QR-Code:



## WANDERKARTEN

ACT R6 1:20.000

Wanderkarte Mullerthal Trail



Les Auberges de Jeunesse  
Luxembourgeoises a.s.b.l.  
Centrale administrative

2, rue du Fort Olisy  
L-2261 Luxembourg  
T. (+352) 26 27 66 200  
animation@youthhostels.lu  
[youthhostels.lu](http://youthhostels.lu)

**FEHLENDE WEG-  
MARKIERUNGEN,  
PROBLEME  
ENTLANG DER  
ROUTE?  
BITTE TEILEN SIE UNS  
DIES MIT!**



## ÖFFENTLICHE VERKEHRSMITTEL



mobiliteit.lu



Kostenlos für alle im ganzen Land

### Jugendherberge Beaufort

N 49°50.275' E 006°17.705'  
55, route de Dillingen  
L-6315 Beaufort  
T. (+352) 26 27 66 300

beaufort@youthhostels.lu  
[youthhostels.lu/beaufort](http://youthhostels.lu/beaufort)

### Jugendherberge Larochette

N 49°47.363' E 006°13.079'  
45, Osterbour  
L-7622 Larochette  
T. (+352) 26 27 66 550

larochette@youthhostels.lu  
[youthhostels.lu/larochette](http://youthhostels.lu/larochette)