

SENTIER PÉDESTRE BEAUFORT VIANDEN



Les Auberges de Jeunesse
Luxembourgeoises a.s.b.l.
Centrale administrative

2, rue du Fort Olisy
L-2261 Luxembourg
T. (+352) 26 27 66 200
animation@youthhostels.lu
youthhostels.lu

**ABSENCE DE
BALISAGE, BESOIN
D'AIDE SUR LA
ROUTE ?
MERCİ DE NOUS EN
INFORMER !**

DESCRIPTION DU SENTIER

Les itinéraires des auberges de jeunesse empruntent divers sentiers de randonnée avec des marquages variés. À chaque changement de marquage, un panneau de signalisation indique la direction. La randonnée débute à Beaufort, près du château. Pour y arriver, il suffit de suivre le sentier des auberges de jeunesse ▶ depuis l'auberge, qui traverse le centre du village jusqu'au point de départ près du château. Ensuite, nous poursuivons sur le sentier national « Maurice Cosyn » ◻ jusqu'à Gilsdorf, où nous traversons la Sûre. Nous empruntons ensuite le sentier de l'Our ◻ jusqu'à l'auberge de jeunesse de Vianden, située en face du magnifique château.

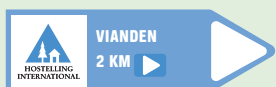
SENTIERS & BALISAGES

- ▶ Sentier des auberges de jeunesse
- ◻ Sentier Maurice Cosyn & sentier de l'Our

INFOS SENTIER

- ↔ 32,1 km
- 🕒 ca. 9 heures
- ⬆️ ⬆️ 700 m ⬆️ 790 m
- 🧑🧑🧑🧑🧑

PANNEAUX



CARTE DE RANDONNÉE

ACT R3 1:20.000

Pour télécharger le fichier GPX et pour consulter la carte de la randonnée, veuillez scanner le QR code :



TRANSPORT PUBLIC

- 🚗 mobiliteit.lu
- € Gratuit pour tous à travers le pays

📍 Auberge de jeunesse Beaufort

N 49°50.275' E 006°17.705'
55, route de Dillingen
L-6315 Beaufort
T. (+352) 26 27 66 300

beaufort@youthhostels.lu
youthhostels.lu/beaufort

📍 Auberge de jeunesse Vianden




N 49°56.106' E 006°12.036'
3, montée du château
L-9408 Vianden
T. (+352) 26 27 66 800

vianden@youthhostels.lu
youthhostels.lu/vianden

HIKING TRAIL BEAUFORT VIANDEN



TRAIL DESCRIPTION

The routes of the youth hostels lead through various hiking paths with diverse markings. At each change of marking, a signpost indicates the direction. The hike starts in Beaufort, near the castle. To reach it, all you need to do is follow the youth hostel trail  from the hostel, which takes you through the village center to the starting point near the castle. We then proceed along the 'Maurice Cosyn' national trail  to Gilsdorf, where we cross the Sûre River. Next, we take the Our trail  to reach the youth hostel Vianden, situated across from the magnificent castle.



**MISSING SIGNS,
ISSUES ON THE
TRAIL?
KINDLY INFORM US!**





Les Auberges de Jeunesse
Luxembourgeoises a.s.b.l.
Centrale administrative

2, rue du Fort Olisy
L-2261 Luxembourg
T. (+352) 26 27 66 200
animation@youthhostels.lu
youthhostels.lu





TRAILS & SIGNPOSTING


 Youth hostels hiking trail

 Maurice Cosyn & Our hiking trails

TRAIL INFORMATION

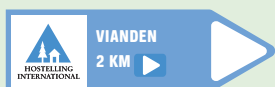
 32,1 km

 approx. 9 hours

 \uparrow 700 m \downarrow 790 m



PANELS



To download the GPX file and view the trail map, please scan the QR code:





HIKING MAP

ACT R3 1:20.000



PUBLIC TRANSPORT

 mobiliteit.lu

 Free for everyone across the country

 **Youth hostel Beaufort**
N 49°50.275' E 006°17.705'
55, route de Dillingen
L-6315 Beaufort
T. (+352) 26 27 66 300

beaufort@youthhostels.lu
youthhostels.lu/beaufort




 **Youth hostel Vianden**
N 49°56.106' E 006°12.036'
3, montée du château
L-9408 Vianden
T. (+352) 26 27 66 800

vianden@youthhostels.lu
youthhostels.lu/vianden

WANDERTOUR BEAUFORT VIANDEN





WEGBESCHREIBUNG







Die Wege der Jugendherbergen führen über verschiedene Wanderpfade, die unterschiedliche Markierungen aufweisen. Bei jedem Wechsel der Markierung zeigt ein Wegweiser die Richtung an. Die Wanderung startet in Beaufort in unmittelbarer Nähe des Schlosses. Um dorthin zu gelangen, folgen Sie einfach dem Jugendherbergspfad  von der Herberge durch das Dorfzentrum zum Ausgangspunkt in der Nähe des Schlosses. Anschließend setzen wir unsere Wanderung auf dem nationalen Wanderweg „Maurice Cosyn“  bis nach Gilsdorf fort, wo wir die Sauer überqueren. Danach folgen wir dem Our-Pfad  bis zur Jugendherberge in Vianden, die sich gegenüber der wunderschönen Burg befindet.



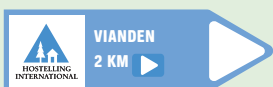
WEGE & MARKIERUNGEN

-  Wanderweg der Jugendherbergen
-  Maurice Cosyn & Our Wanderwege

TOURDETAILS

-  32,1 km
-  ca. 9 Stunden
-   700 m  790 m
- 

WEGWEISER



WANDERKARTE

ACT R3 1:20.000

Um die GPX-Datei herunterzuladen und die Wanderkarte anzusehen, scannen Sie bitte den QR-Code:





Les Auberges de Jeunesse
Luxembourgeoises a.s.b.l.
Centrale administrative

2, rue du Fort Olisy
L-2261 Luxembourg
T. (+352) 26 27 66 200
animation@youthhostels.lu
youthhostels.lu

**FEHLENDE WEG-
MARKIERUNGEN,
PROBLEME
ENTLANG DER
ROUTE?
BITTE TEILEN SIE UNS
DIES MIT!**



ÖFFENTLICHE VERKEHRSMITTEL

-  mobiliteit.lu
-  Kostenlos für alle im ganzen Land

 **Jugendherberge Beaufort**
N 49°50.275' E 006°17.705'
55, route de Dillingen
L-6315 Beaufort
T. (+352) 26 27 66 300
beaufort@youthhostels.lu
youthhostels.lu/beaufort

 **Jugendherberge Vianden**
N 49°56.106' E 006°12.036'
3, montée du château
L-9408 Vianden
T. (+352) 26 27 66 800
vianden@youthhostels.lu
youthhostels.lu/vianden