









SENTIER PEDESTRE LAROCHETTE ↔ ECHTERNACH

Description du sentier

Les tours des auberges de jeunesse passent par plusieurs sentiers pédestres à balisages divers. A chaque changement de balisage, un panneau de signalisation indique la direction. Le sentier débute à l'auberge de jeunesse de Larochette  et nous marchons en direction du centre du village (changement de balisage). Nous suivons le sentier Mullerthal Trail  jusqu'au « Blummendall » (changement de balisage). Le sentier du Mëllerdall  nous conduit à travers les forêts et nous dépassons des formations rocheuses. Nous continuons en direction de Kobenbour. Arrivés à Kasselt (changement de balisage), nous empruntons le sentier Fred Welter  jusqu'à la forêt de Liembierg (changement de balisage). Nous continuons à nouveau sur le sentier du Mëllerdall  et dépassons « l'Armeslee » et la « Daxelee » en nous dirigeant vers Scheidgen. Le sentier nous emmène vers la vallée en traversant Lauterborn. Nous arrivons au lac d'Echternach. A son entrée, nous suivons le sentier des auberges de jeunesse  jusqu'à l'auberge, située près du lac.

Alternatives plus courtes avec utilisation des transports en commun :

1. Larochette - Graulinster (environ 12 km) : le tour est identique jusqu'à « Blummendall ». 2 km plus loin, vous changez de sentier (changement de balisage) pour arriver à Graulinster.
 Bus 110 ou 111 : de l'arrêt de bus « Graulinster – Am Duerf » jusqu'à l'arrêt « Echternach – Nonnemillen/Lac » (durée du trajet: 12 à 17 minutes)
2. Larochette – Consdorf (environ 20 km) : vous suivez le sentier de randonnée jusqu'à Wolper pour arriver à Consdorf.
 Bus 111 ou 112 : de l'arrêt « Consdorf – Gare » à l'arrêt « Echternach – Nonnemillen/Lac » (durée du trajet: 10 minutes)

Informations et horaires : www.mobiliteit.lu 







Auberge de jeunesse Larochette

N 49° 47.363' E 006° 13.079'
45, Osterbour
L-7622 Larochette
T. (+352) 26 27 66 550
F. (+352) 26 27 66 580
larochette@youthhostels.lu
www.youthhostels.lu/larochette 

Auberge de jeunesse Echternach

N 49° 48.103' E 006° 24.925'
Chemin vers Rodenhof
L-6487 Echternach
T. (+352) 26 27 66 400
F. (+352) 26 27 66 430
echternach@youthhostels.lu
www.youthhostels.lu/echternach 

Sentiers & balisages

-  Sentier des auberges de jeunesse
-  Mullerthal Trail
-  Sentier Fred Welter
-  Sentier du Mëllerdall











Panneaux



Cartes pour la route

- ACT Map R6 1:20.000
- Carte de randonnée Mullerthal Trail

Infos sentier

 : 31,4 km
 : 8 heures
 :  430 m  530 m
    

Pour des informations plus détaillées, veuillez scanner le code QR ci-dessous avec votre smartphone.



Les Auberges de Jeunesse Luxembourgeoises a.s.b.l.

Centrale administrative
2, rue du Fort Olisy
L-2261 Luxembourg
T. (+352) 26 27 66 200
F. (+352) 26 27 66 242
info@youthhostels.lu
www.youthhostels.lu 

**BALISAGE
MANQUANT,
PROBLÈMES
EN ROUTE ?
VEUILLEZ-NOUS
EN INFORMER SVP !**

